

Réunion publique du Conseil consultatif de quartier «Courcelles-Wagram»

Le 21 février 2017

THEMES :

Présentation du projet lauréat du Budget Participatif 2015 : « Des arbres rue Jouffroy d'Abbas »
&
Les travaux dans votre quartier

A la tribune :

Catherine DUMAS, Conseillère de Paris, Ancienne sénatrice et déléguée du Maire pour le Conseil Consultatif de Quartier Courcelles-Wagram

Cécile FRATTAROLI, Conseillère d'arrondissement déléguée aux Affaires Scolaires

Jean-Louis VINCENT, Conseiller d'arrondissement délégué à la Solidarité, au Lien social et Intergénérationnel

Vincent GUILLOU, Chef de la Mission Technique – Service de l'Arbre et des Bois – Direction des Espaces Verts et de l'Environnement

Isabelle GESNESTINE, Adjointe au chef de la 5^{ème} section territoriale – Direction de la Voirie et des Déplacements

Patrick MEERT, Chef de la subdivision du 17^{ème} – Direction de la Voirie et des Déplacements

Catherine DUMAS introduit la réunion par des remerciements à l'attention de l'assemblée. Elle est ravie d'accueillir tous les nouveaux participants au conseil de quartier ainsi que les nouveaux habitants.

Elle remercie également Cécile FRATTAROLI, Jean-Louis VINCENT, Conseillers d'arrondissement, et les intervenants : Vincent GUILLOU, Isabelle GENESTINE et Patrick MEERT.

Avant de laisser la parole à Cécile FRATTAROLI, Catherine DUMAS informe l'assemblée que, durant la période électorale, l'activité des conseils de quartiers est interrompue. Les réunions publiques du conseil de quartier Courcelles-Wagram ne reprendront donc pas avant septembre.

Catherine DUMAS annonce une bonne nouvelle, la réalisation prochaine d'un projet porté par son conseil de quartier : l'implantation de chaises fixées au sol rue de Prony (lieu précis à définir). Cette demande émanait de riverains et plus particulièrement de résidents de la maison de retraite rue Médéric qui empruntent la rue de Prony pour se rendre au Parc Monceau et qui ne peuvent à aucun moment s'asseoir.

Avant d'évoquer le thème de la réunion, **Cécile FRATTAROLI** revient sur le **Budget Participatif 2017** : Cliquer [Budget Participatif](#)

Lors de la dernière réunion de bureau du Conseil Consultatif de Quartier Courcelles-Wagram, les membres ont décidé de poster ou de soutenir 3 projets :

1. « [Agrandissement du trottoir à l'angle Margueritte / Wagram](#) »
Complément du projet lauréat 2016 [Sécurisation de l'espace public dans le 17ème arrondissement](#)
Il s'agit de sécuriser le carrefour Wagram/rue Margueritte. La traversée de cette zone sensible est très dangereuse et compliquée pour les piétons et notamment pour les nombreux enfants (écoles).
2. « [Des tableaux numériques pour des écoles du 17ème](#) » et « [POURSUIVRE PROJET NUMERIQUE LAUGIER](#) »
3. « [Une nouvelle loge pour Fourcroy](#) » (école élémentaire 12bis, rue Fourcroy)

Cécile FRATTAROLI rappelle qu'il sera important de voter en septembre pour que les projets préférés puissent être lauréats.

Elle informe que les travaux de réaménagement de la rue Poncelet, projet voté au **Budget Participatif 2015** : « [Élargir le trottoir rue Poncelet](#) » (devant le marché Franprix), débuteront début septembre pour une durée de 10 semaines. L'important retard pris dans la réalisation de ce projet est dû à la présence d'amiante dans le sol (surcoût de 50 000 €).

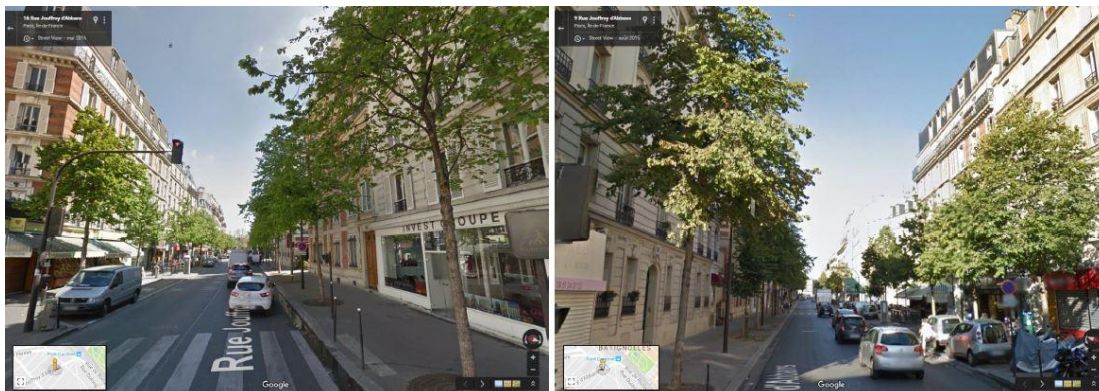
Projet lauréat du Budget Participatif 2015
« Des arbres rue Jouffroy d'Abbans » Cliquer [LIEN](#)
 Présentation : Vincent GUILLOU

• **Vote du Budget Participatif 2015**

Demande de végétalisation et plantation d'arbres sur le tronçon de la rue Jouffroy d'Abbans entre le boulevard Malesherbes et l'avenue de Wagram

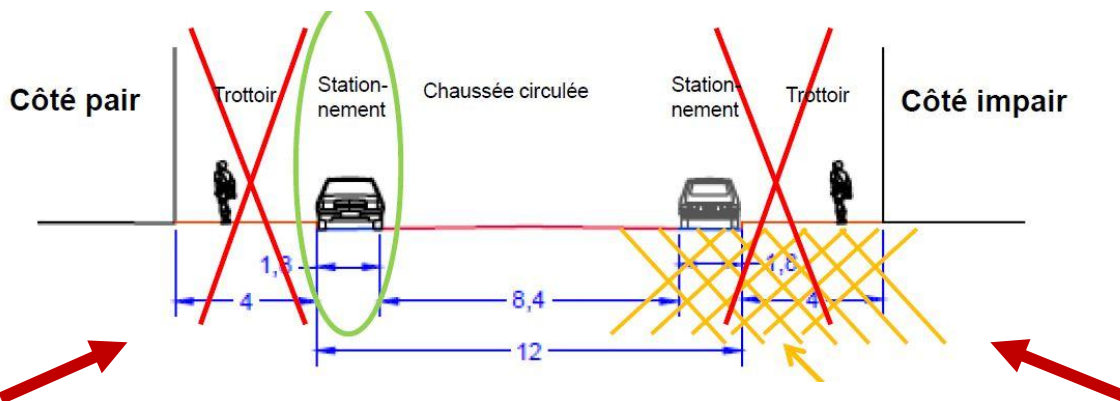


Les arbres existants rue Jouffroy d'Abbans (entre la rue de Tocqueville et la rue de Rome)



- Alignement de 43 Noisetiers de Byzance
- Plantation en 1993

Caractéristiques de la rue Jouffroy d'Abbans et le projet de plantation d'arbres (entre le boulevard Malesherbes et l'avenue de Wagram)



La largeur des trottoirs étant inférieure à 4,50m, il n'est pas possible de planter sur les trottoirs existants

Présence de réseaux en sous-sol ne permettant pas de planter du côté impair de la voie


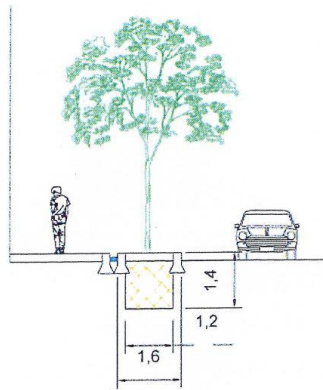
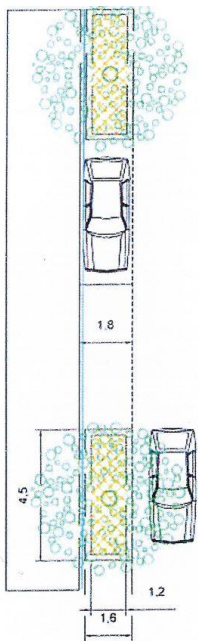
➤ **Seule possibilité : plantation d'arbres sur la chaussée (dans la file de stationnement), côté pair**

Plantation d'arbres dans la file de stationnement : la proposition

Les critères :

- Fosses de terre végétale d'un volume de 10 à 12m³ par arbre
- Distance entre les voitures stationnées et le tronc des arbres de 2m à 2,50m (pour éviter les chocs)
- Végétalisation des pieds d'arbres pour apporter un maximum de végétalisation (demande du Budget Participatif)

Exemple de la rue Ernest Roche (17^{ème})
avec des pieds d'arbres allongés



Proposition d'implantation des arbres dans la rue Jouffroy d'Abbans

Critères considérés pour l'implantation des arbres dans la rue Jouffroy d'Abbans :

- Présence des réseaux (impossibilité de planter du côté pair, et traversées de chaussées prises en compte pour le trottoir pair)
- Stations Vélib', Autolib' et Transports de Fonds ne devant pas être décalées
- Une inter distance de 15m entre arbres permettant de maintenir 2 places de stationnement (avec des pieds d'arbres végétalisés d'une longueur de 5m), et la plus régulière possible
- Les Zones de Livraisons ou Zones 2 Roues pouvant être ponctuellement décalées
- Minimisation de l'impact sur l'éclairage public

Projet de plantation d'arbres dans la rue Jouffroy d'Abbans : bilan chiffré

	De Wagram à Prony	De Prony à Villiers	De Villiers à Malesherbes	Total
Nombre d'arbres plantés	5	8	6	19
Nombre de places de stationnement supprimées	3 + 1 zone de livraison raccourcie	6	5	14 + 1 zone de livraison raccourcie
Surface végétalisée (m²)	30	48	36	114

Propositions d'essences d'arbres

Critères retenus pour le choix des essences d'arbres :

- Essence de moyen développement et au port érigé (distance des façades : 4m)
- Essence dont la croissance est plutôt rapide, compte tenu des nécessités de relevage des branches basses (gabarit routier)
- Essence dont la silhouette est en cohérence avec celle des Noisetiers de Byzance plantés dans un autre tronçon de la rue
- Essence pouvant résister à la sécheresse, compte tenu du volume de terre mis en place

2 options d'essence retenues :

- Noisetiers de Byzance (*Corylus collurna*)
- Charmes houblons (*Ostrya carpinifolia*)

Budget estimatif et sources de financement

	Estimation (TTC)
Travaux de voirie	150 000
Mise en place de la terre (12m ³ par fosse) et d'un géotextile + ancrage de motte	21 000
Plantation + fourniture des arbres	9 000
TOTAL (TTC)	180 000 + éclairage

- A ces coûts doivent être ajoutés les coûts liés à l'amélioration de l'éclairage, dont les études sont actuellement en cours et doivent être approfondies.

Sources de financement :

- BP 2015 : 60 000 €
- * AP 20 000 arbres : le complément, soit environ 120 000 €

* Dans le cadre du programme de la mandature, la Direction des Espaces Verts travaille sur un autre projet, l'**Augmentation du Patrimoine** arboré, soit « 20 000 arbres supplémentaires à Paris d'ici 2020 ». Cliquer [L'arbre à Paris](#)

Calendrier prévisionnel des travaux

- Tronçon entre Prony et Malesherbes : travaux d'infrastructure (phase 1) cet été et plantation des 14 arbres en octobre/novembre 2017
- Tronçon entre Wagram et Prony (gros chantier de bâtiment en cours) : travaux d'infrastructure (phase 2) été 2018 et plantation hiver 2018/2019

Etude du tronçon Malesherbes/Tocqueville pour voir si continuité de plantation possible sur l'ensemble de la rue Jouffroy d'Abbans

Pour répondre aux questions des habitants, Vincent GUILLOU a apporté les précisions suivantes :

- **Les platanes** très allergisants provoquent des éternuements, des irritations des yeux, des problèmes respiratoires... Malgré leur diminution récente, les platanes représentent encore un tiers des arbres d'alignement plantés dans la Capitale. Leur écrasante domination est assurée encore pour longtemps car, quand il faut abattre l'un d'eux, les architectes des Bâtiments de France imposent souvent de replanter un platane. La Direction des Espaces Verts et de l'Environnement se heurte à ce genre de difficulté en termes de préservation du Patrimoine. Elle réfléchit sur un projet de remplacement de cette essence qui ne transformerait pas trop le paysage parisien.
- L'emplacement et la hauteur des arbres seront étudiés avec chaque commerçant de la rue Jouffroy d'Abbans afin d'éviter de réduire la visibilité de leur commerce ou toutes autres nuisances.

Les travaux dans votre quartier

Présentation : Isabelle GENESTINE et Patrick MEERT

1. Travaux de construction et rénovation d'immeubles en cours (chantiers privés) :

- Immeuble COVEA - 91 avenue de Villiers et 76 rue de Prony : **jusqu'à fin décembre 2017**
- 80 rue de Prony et 92 avenue de Wagram – Travaux de la Compagnie Parisienne de Chauffage Urbain (CPCU) : **jusqu'à fin mars 2017**
- 102 rue Jouffroy d'Abbans. Construction du siège Moulin Vert + 10 logements locatifs : **jusqu'à fin octobre 2017**
- 1 place du Général Catroux et retour Georges Berger, Cité de l'Economie et de la Monnaie : projet mené par la Banque de France : **jusqu'à fin novembre 2018**
- 68 boulevard de Courcelles : **échafaudage jusqu'en avril 2017**
- 96 rue de Courcelles - Démolition station TOTAL : **travaux en cours**
- Base vie 16 rue Margueritte : **jusqu'à fin juin 2017**
- 24 rue Fourcroy - dépose échafaudage faite - baraque en place
- Rénovation immeuble SMART 30 rue Rennequin : **jusqu'à fin décembre 2017**
- Rénovation hôtel Le Pierre - 57 rue Pierre Demours et 25 rue Théodore de Banville : **jusqu'à fin septembre 2017**

2. Travaux de la Direction de la Voirie et des Déplacements (DVD) et de la Direction des Espaces Verts et de l'Environnement (DEVE) :

- Réaménagement de l'îlot Prony/Villiers : **jusqu'à fin mai 2017**

3. Projets de la Direction de la Voirie et des Déplacements :

- Elargissement du trottoir pair de la rue Poncelet (de la rue Saussier Leroy à la rue Laugier) : **de fin août/début septembre à fin octobre 2017**
- Mise en sens unique de la rue Gounod (de Wagram vers Pierre Demours) : **travaux prévus en juin 2017**
- Sécurisation du carrefour rue de Courcelles/boulevard de Courcelles (modernisation de la signalisation lumineuse et création de refuges piétons) : **travaux prévus au 4^{ème} trimestre 2017**
- Sécurisation du carrefour Gounod/Pierre Demours/Prony : **travaux prévus au 1^{er} trimestre 2018**
- Sécurisation du carrefour Wagram/rue Margueritte (refuges piétons) : **travaux prévus dans 2/3 mois si pas d'amiante**
- Rénovation du tapis de chaussée de la rue des Renaudes entre l'avenue Niel et la rue Poncelet (ralentisseurs aux normes, tapis berlinois...): travaux pendant les vacances scolaires (école à proximité)

Pour répondre aux questions des habitants, Ernestine GENESTINE et Patrick MEERT ont apporté les précisions suivantes :

- La mise en sens unique de la **rue Gounod** (de l'avenue de Wagram vers la rue Pierre Demours) a été validée par la Préfecture de Police, la mairie d'arrondissement et les services de la Ville (Voirie). Pose de ralentisseurs (à étudier)
- A la demande de la Préfecture de Police (arrêté), des barrières et des panneaux « interdiction de stationner » ont été mis en place au niveau du 62 bis, rue Pierre Demours, **devant le lycée privé Cours Carnot**, ce qui a entraîné la suppression de 3 places de stationnement. Des places avaient également été neutralisées au niveau du 98 rue Pierre Demours mais depuis ces barrières ont été enlevées puisque l'école a déménagé au 62 bis, rue Pierre Demours.
- Pour suivre au jour le jour l'évolution des travaux et du projet EOLE, cliquer : [ABONNEZ-VOUS à la Newsletter Eole](#)
- Fontaine Wallace 13 avenue Niel (en réparation) : réinstallation retardée (relance Eaux de Paris)
- Propreté (déjections canines, pigeons...) : les signalements seront transmis à la Direction de la Propreté et de l'Environnement

- Les itinéraires de certaines lignes de bus vont être modifiés avant la fin 2018. La mairie de Paris, le Syndicat des transports d'Ile-de-France (STIF) et la RATP planchent sur la restructuration des bus de la capitale et des communes voisines. La Direction de la Voirie et des Déplacements n'a pas d'informations spécifiques à communiquer à ce jour.
Pour en savoir plus [Bilan concertation](#)
- Dans le cadre du **Plan Climat Energie de Paris**, destiné à préserver l'environnement, la Ville a décidé de baisser l'éclairage public la nuit dans certaines rues de la Capitale. Certaines zones deviennent dangereuses (inconvenients et risques pour les piétons, etc...). Mme DUMAS suggère que le Conseil de quartier dépose un vœu au Conseil d'Arrondissement pour que le niveau de lumière dans certaines rues soit rétabli. Ce vœu sera relayé au Conseil de Paris.
- Dégradation de la chaussée, nombreux nids-de-poule boulevard de Courcelles (danger pour les motos...) : une demande d'intervention va être transmise à la Section de Maintenance de l'Espace Public.
L'application mobile gratuite [DansMaRue](#) permet de transmettre directement les anomalies constatées.

Catherine DUMAS conclut la réunion par des remerciements à l'attention des intervenants, des habitants et des membres du bureau du conseil consultatif de quartier Courcelles-Wagram.