

Aménagement de l'avenue René Coty

Réunion publique du 19 février 2019



Direction de la Voirie et des Déplacements
Direction des Espaces Verts et de l'Environnement

Sommaire

01 Genèse du projet

02 Aménagement
tronçon par
tronçon

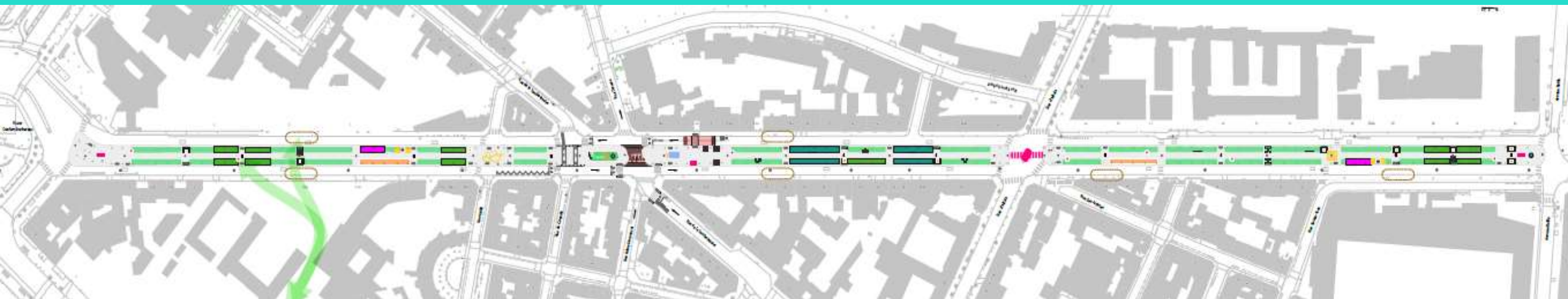
03 Choix des usages

04 La palette végétale

05 Calendrier

06 Echanges avec la
salle

Genèse du projet



Un projet issu du vote du budget participatif

BUDGET PARTICIPATIF 2015

Paris aux piétons - Créer une promenade ludique sur l'avenue René Coty - 350.000 €

Les enjeux généraux :

- Créer des parcours pédestres en reliant les espaces verts et les points d'intérêt.
- Développer des nouveaux usages dans la rue notamment en réduisant la place de la voiture et du stationnement.
- Améliorer la pratique de la marche (ex : arrondissements périphériques, franchissement des portes de Paris)

BUDGET PARTICIPATIF 2017

Une promenade piétonne paisible entre Denfert et Montsouris - 342.000 €

Les piétons qui veulent se rendre au parc Montsouris depuis la place Denfert-Rochereau en empruntant l'allée centrale de l'avenue René-Coty (allée Samuel-Beckett) doivent actuellement traverser plusieurs passages piétons et réaliser de nombreux détours au niveau des différents carrefours qui coupent la promenade. Redonner une continuité à l'allée Samuel-Beckett permettrait d'améliorer considérablement le cheminement piéton ainsi que la sécurité des promeneurs.

BUDGET MAIRIE DU 14

Accompagnement des aménagement par un travail sur le végétal- 320.000 €

Profiter des travaux d'aménagement de la promenade pour :

- modifier les volumes et les densités des arbustes pour plus de transparence et ainsi réduire l'effet couloir
- créer un fil conducteur avec l'intégration d'une strate plus basse colorée et mellifère
- Ponctuer la promenade par des zones offrant une végétation parfumée et aux couleurs plus soutenues

Une préfiguration des usages en 2018

Un chantier participatif pour proposer de nouveaux usages les 22, 23 et 24 Juin 2018

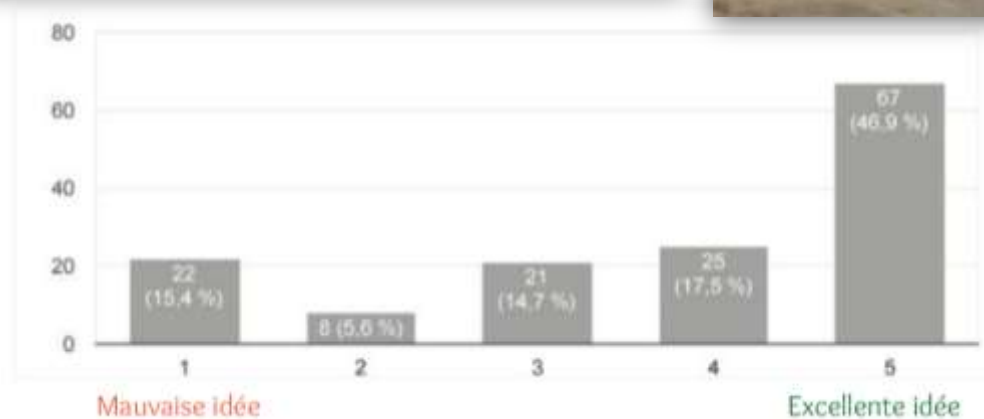


Une préfiguration des usages en 2018

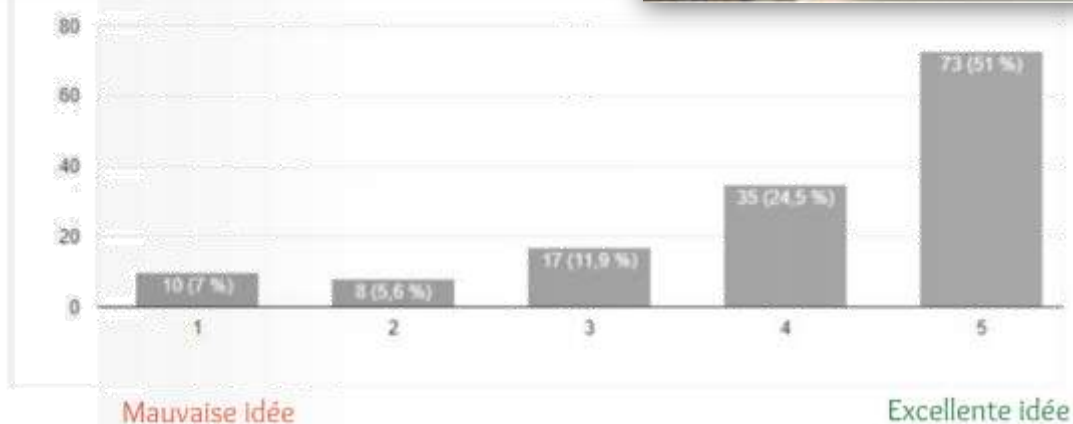
La concertation locale : tester et évaluer pour faire évoluer

Retour sur expérience : des exemples de projets retenus par les habitants

- Les salons urbains :



- Le boudoir végétal :

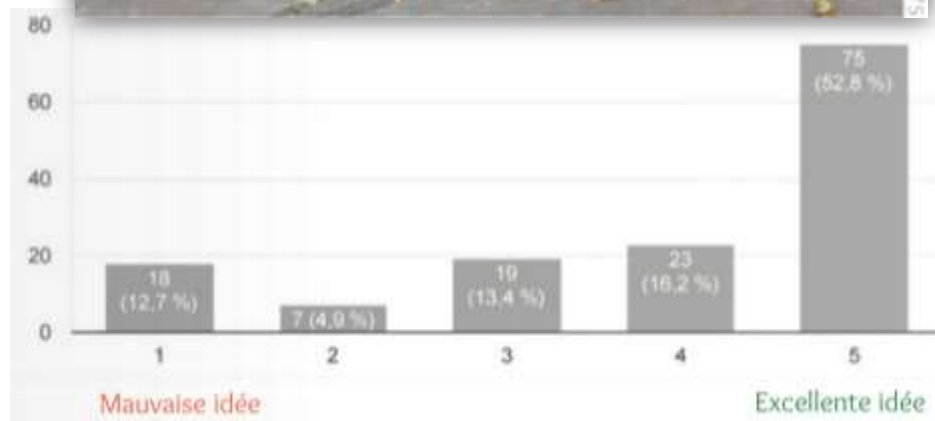


Une préfiguration des usages en 2018

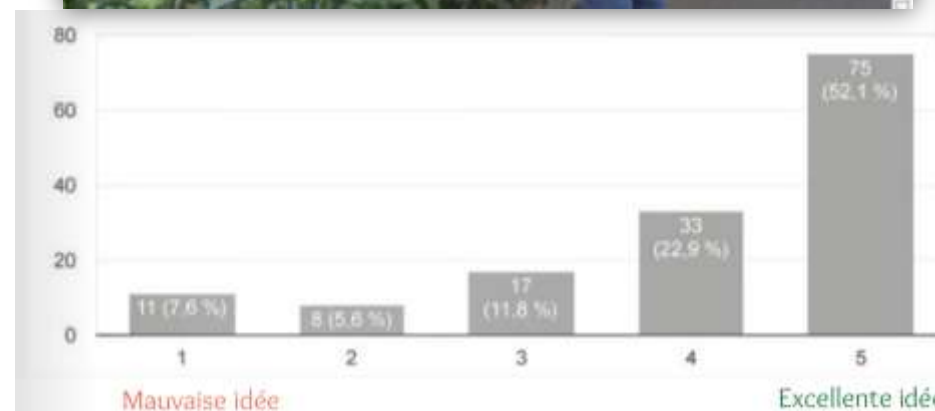
La concertation locale : tester et évaluer pour faire évoluer

Retour sur expérience : des exemples de projets retenus par les habitants

- Les pieds d'arbres végétalisés :



- Le parcours culturel :



02

Aménagements tronçon par tronçon

Section 1 : Place Denfert
Rochereau - hôpital La
Rochefoucauld

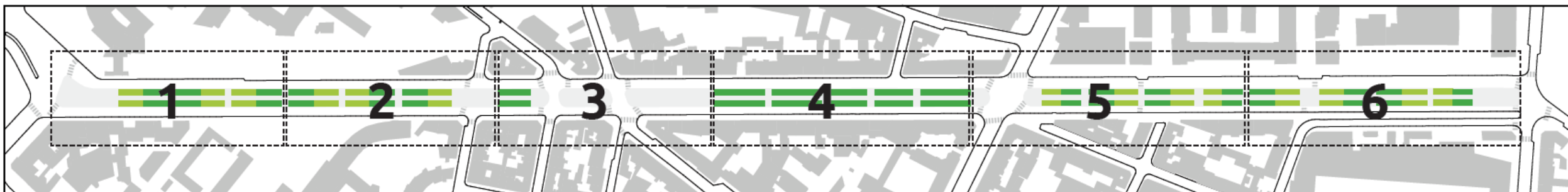
Section 2 : Hôpital
La Rochefoucauld
- Carrefour Tombe
Issoire

Section 3 : Carrefour
Tombe Issoire/Coty

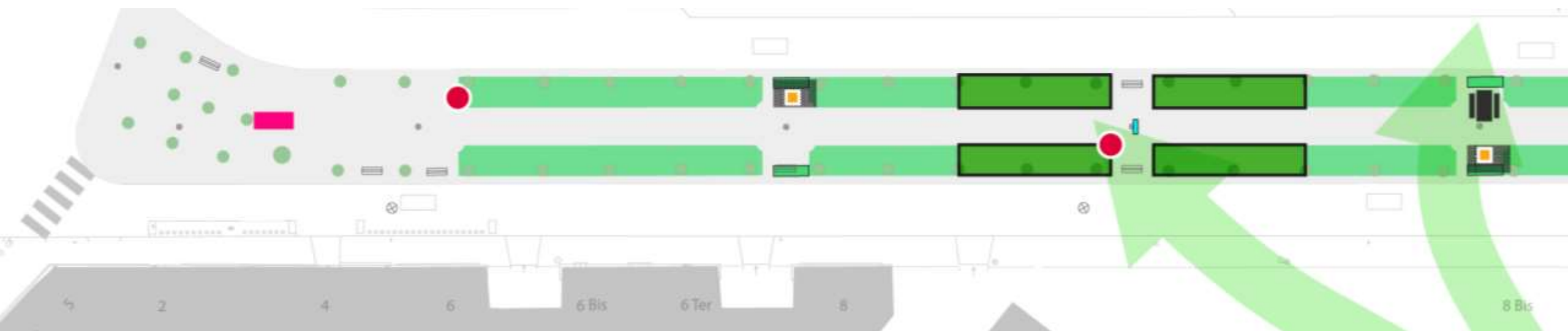
Section 4 : Carrefour
Tombe Issoire -
Carrefour Alésia




Section 5 : Carrefour
Alésia -Rue Saint-Yves





Section 6 : Rue Saint-Yves -
Avenue Reille



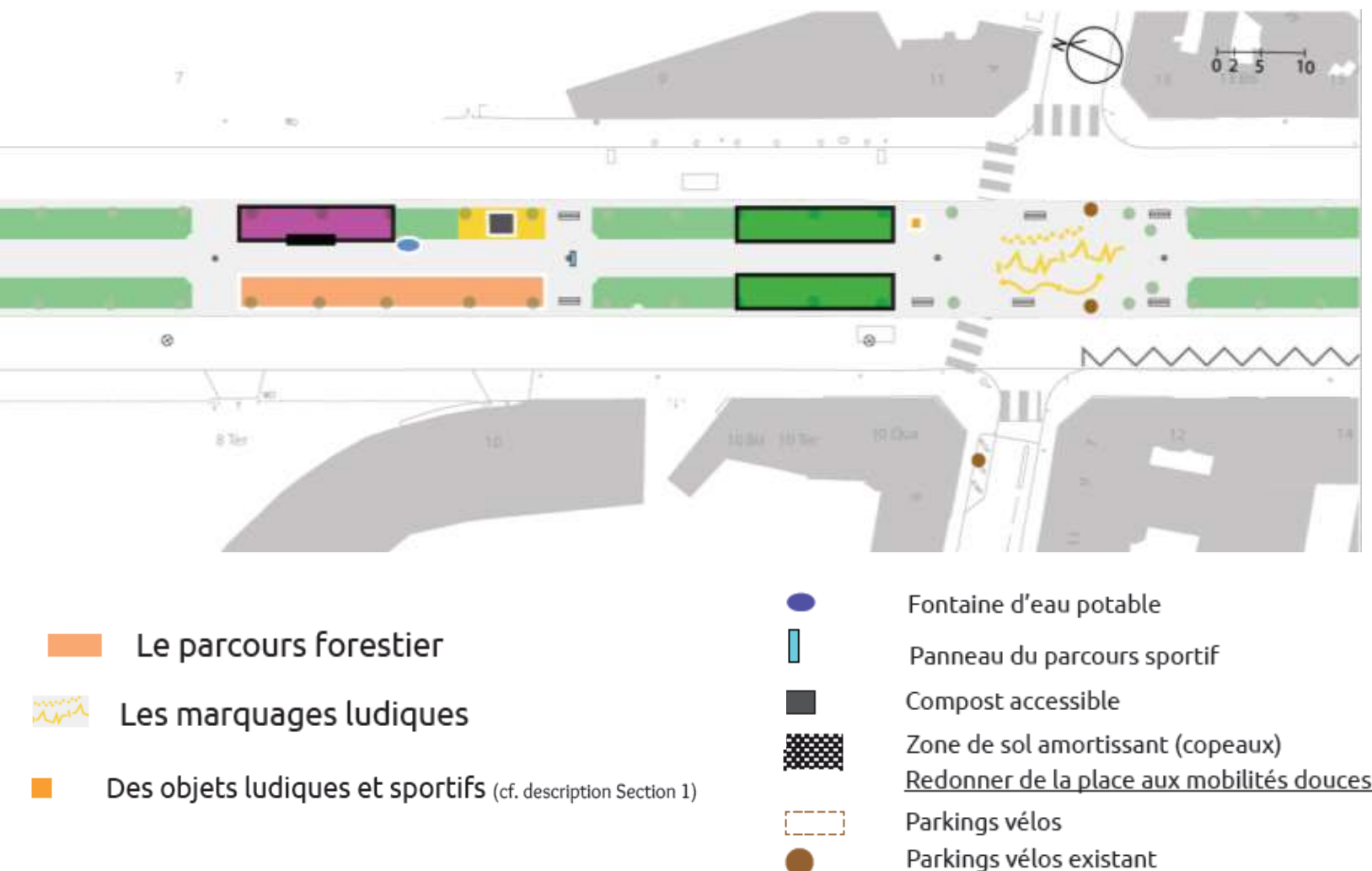
Section 1 - Place Denfert Rochereau - Hôpital La Rochefoucauld



-  Des nouveaux aménagements végétaux
-  La table d'orientation et le parcours culturel
-  Des objets ludiques et sportifs

-  Configuration «salon urbain»
-  Zone de sol amortissant (copeaux)
-  Limite végétale entre la rue et le terre-plein
-  Panneau du parcours sportif

Section 2 - Hôpital La Rochefoucauld - Carrefour Tombe Issoire



Des nouveaux aménagements végétaux (cf. description Section 1)

Des parcelles en permis de végétaliser

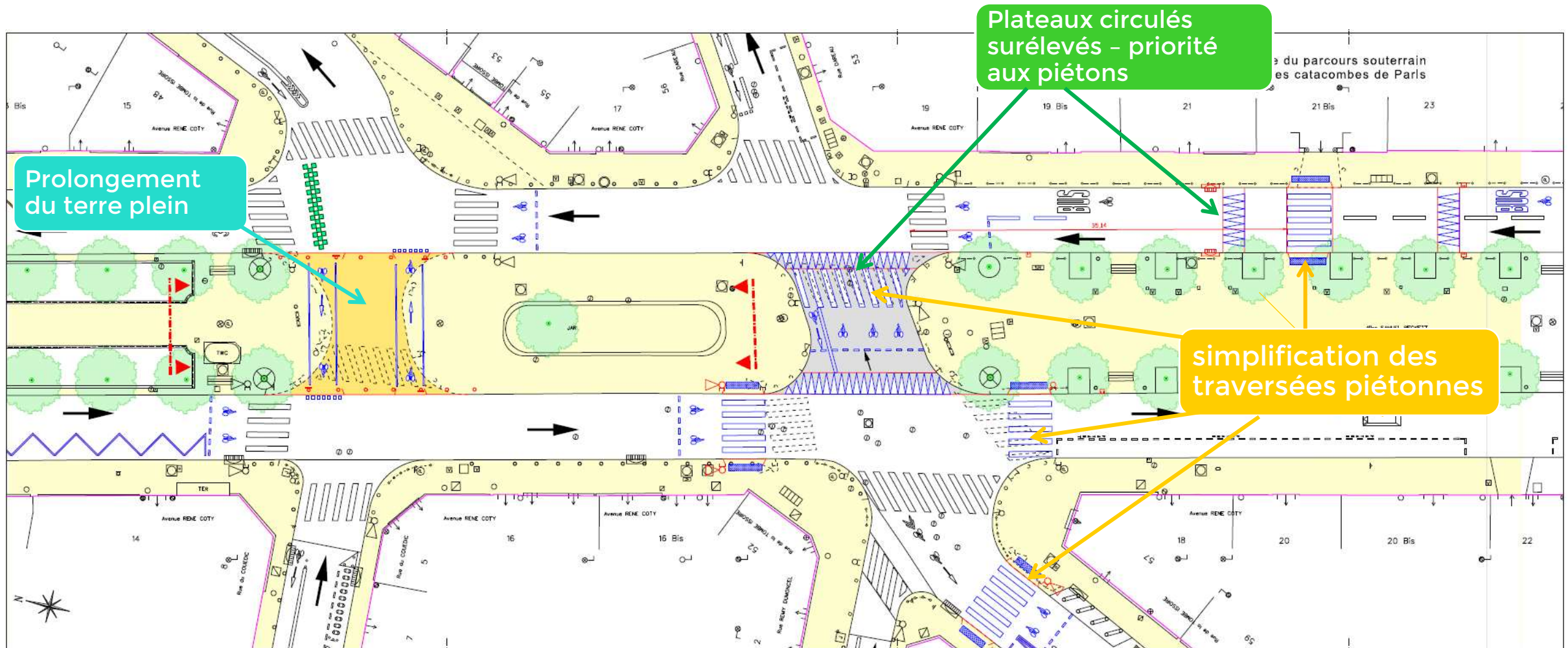


Configuration « assises bordures »

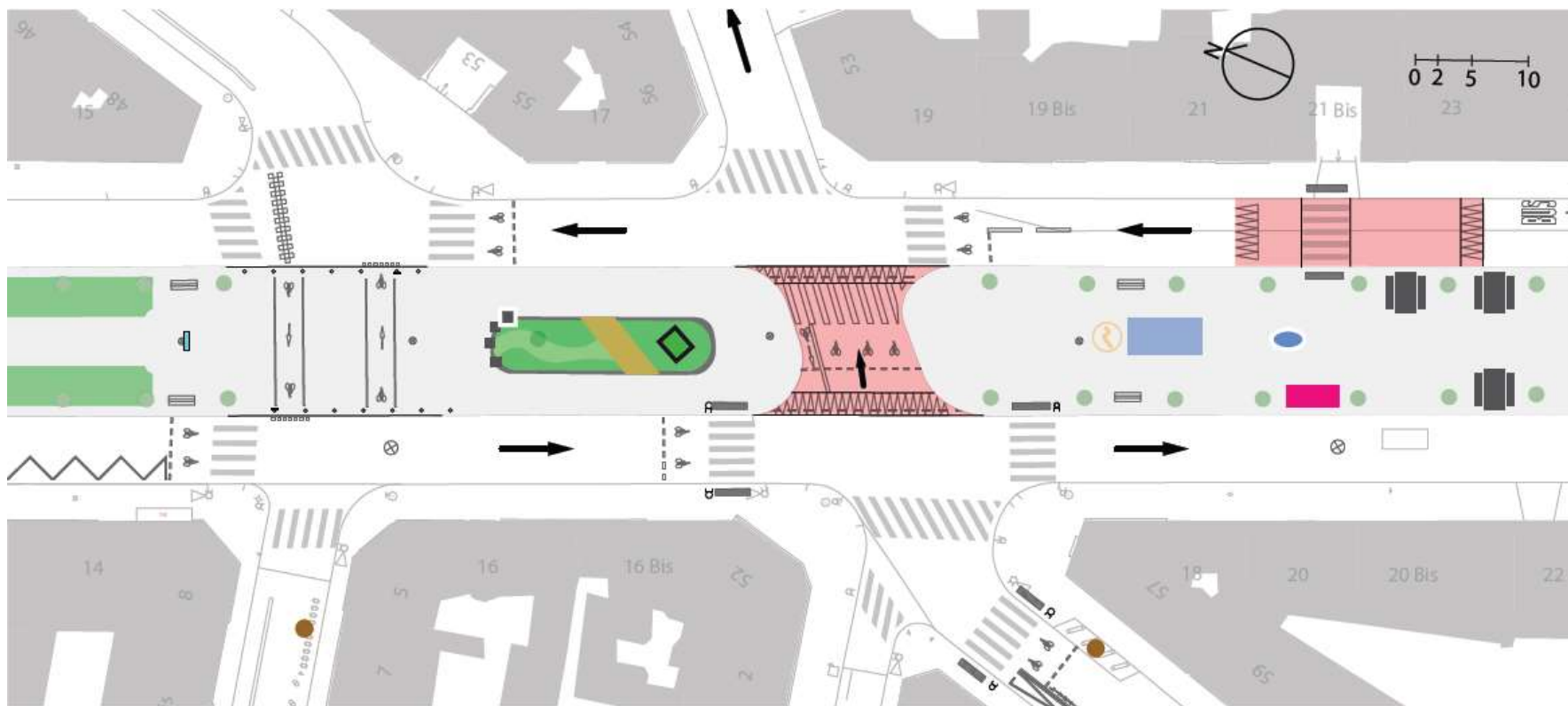


Section 3 - Carrefour Tombe Issoire/Coty

Aménagement des voiries (hors aménagement central)



Section 3 - Carrefour Tombe Issoire/Coty



 La table d'orientation (cf. description Section1)

 Configuration «salon urbain» (cf. description Section1)

 Aménagements voirie

 Un lieu de vie : la placette Coty-Issoire



Boite à livres



Panneau du parcours sportif



Fontaine d'eau potable



Branchements électriques



Redonner de la place aux mobilités douces



Parkings vélos existants

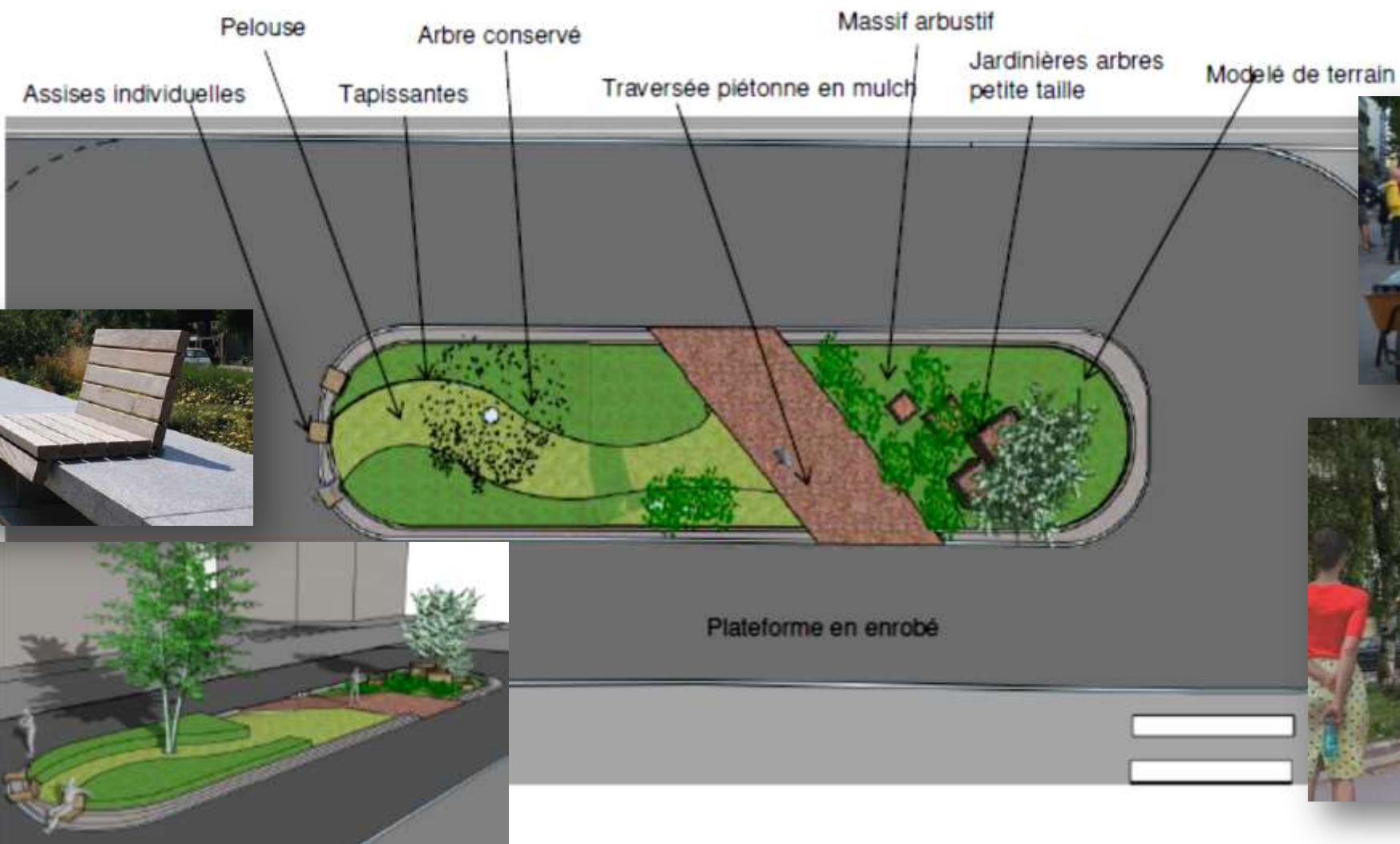


Brumisateurs



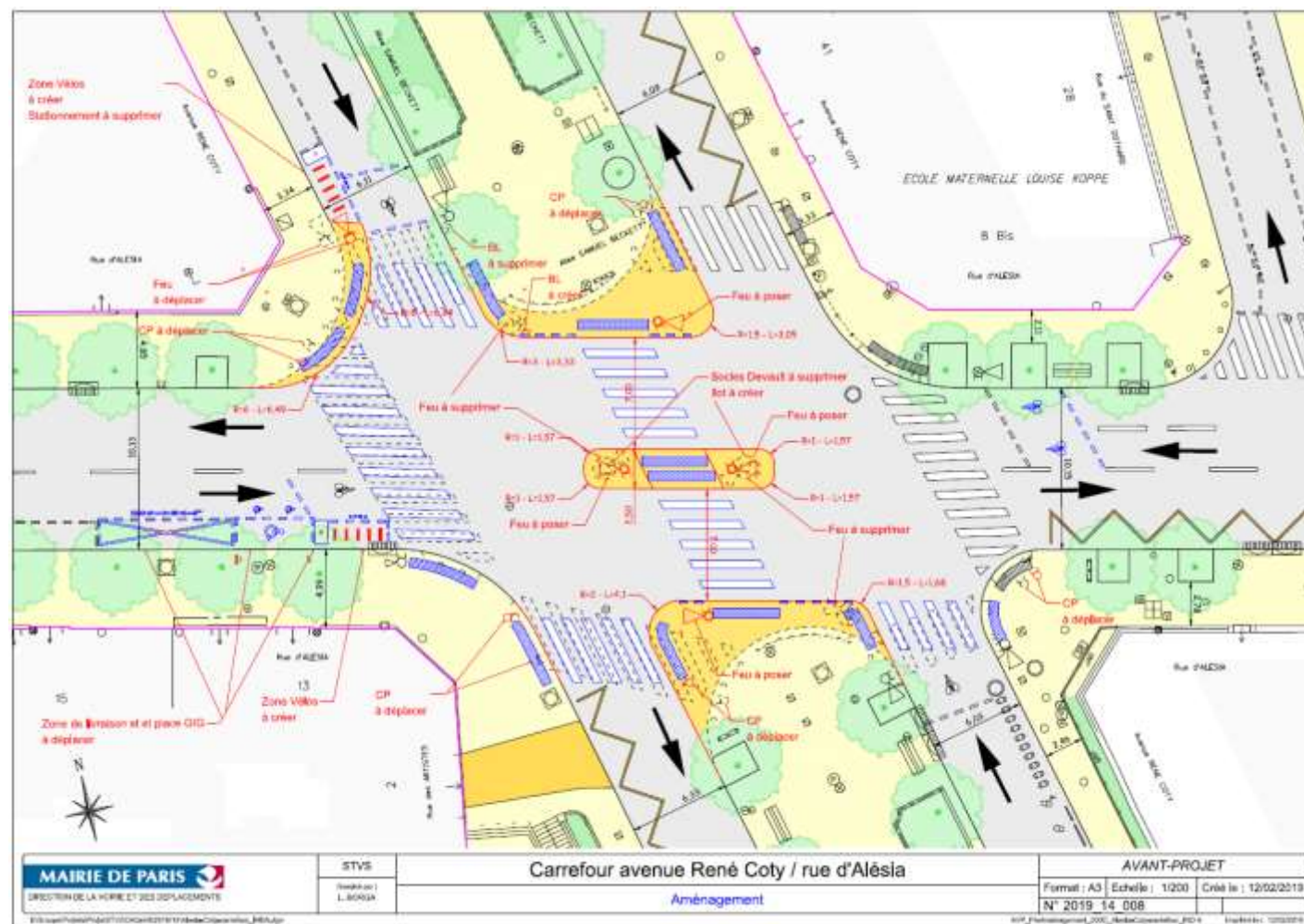
Section 3 - Carrefour Tombe Issoire/Coty

Aménagement central



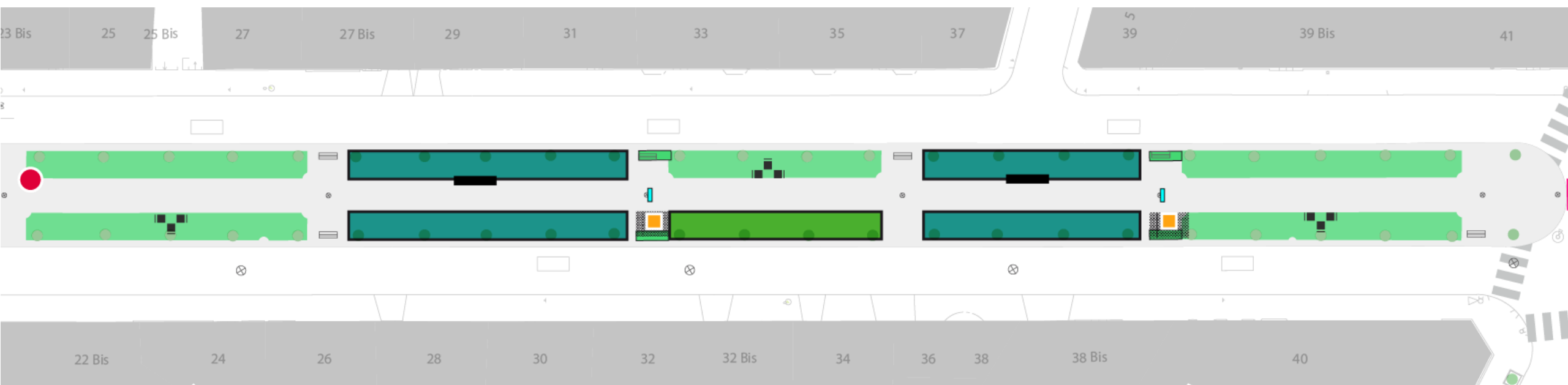
Section 3 – Carrefour Alésia/Coty

Aménagement du deuxième carrefour suite à l'expérimentation en cours



- Création d'une traversée piétonne dans l'axe de la promenade
- Redressement et raccourcissement des autres traversées piétonnes
- Création de stationnement vélos en amont des carrefours

Section 4 - Carrefour Tombe Issoire - Carrefour Alésia



— Configuration « assises bordures » (cf. description Section 2)

■ Des nouveaux aménagements végétaux (cf. description Section 1)

■ Configuration «Bancs alcôves dans la végétation»

■ Une végétation accessible (prairie, pelouse)

■ Des objets ludiques et sportifs (cf. description Section 1)

■ Panneau du parcours sportif


● Parcours culturel

■ Zone de sol amortissant (copeaux)

■ Limite végétale entre la rue et le terre-plein





Redonner de la place aux mobilités douces




■ Parkings vélos



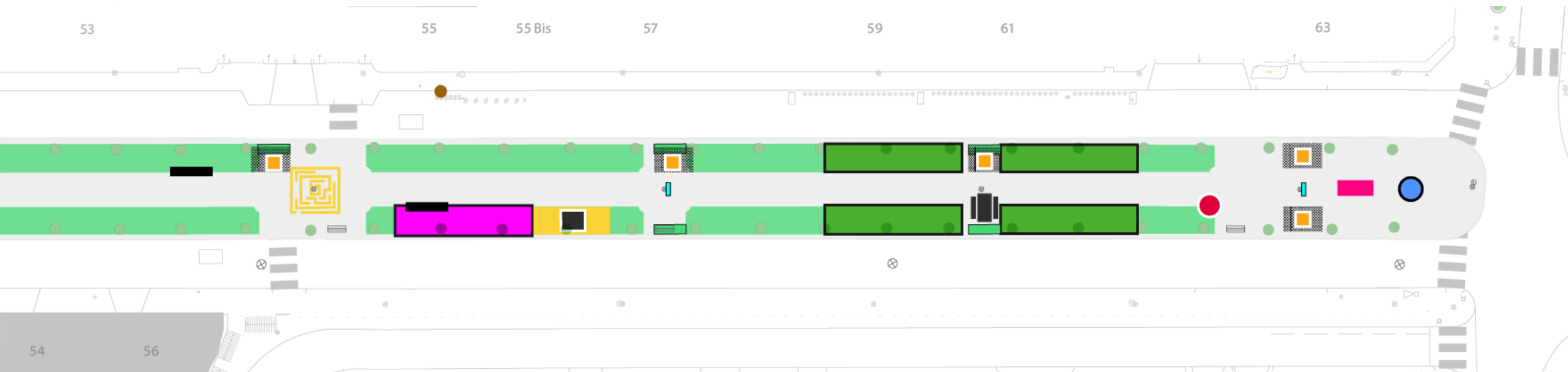
Section 5 - Carrefour Alésia - Rue Saint-Yves



-  Carrefour Alésia
-  Le parcours culturel (cf. description Section 1)
-  Configuration « assises bordures » (cf. description Section 2)
-  Configuration «Bancs alcôves dans la végétation» (cf. description Section 4)

-  Le parcours forestier (cf. description Section 2)
-  Panneau du parcours sportif
-  Point réparation vélos libre service

Section 6 - Rue Saint-Yves - Avenue Reille



Les marquages ludiques (cf. description Section 2)



Des objets ludiques et sportifs (cf. description Section 1)



Des parcelles en permis de végétaliser



Des nouveaux aménagements végétaux (cf. description Section 1)



La table d'orientation et le parcours culturel (cf. description Section 1)



Configuration «salon urbain» (cf. description Section 1)



Configuration « assises bordures » (cf. description Section 2)



Compost accessible



Panneau du parcours sportif



Fontaine d'eau potable



Fontaine Wallace



Zone de sol amortissant (copeaux)



Limite végétale entre la rue et le terre-plein

Redonner de la place aux mobilités douces



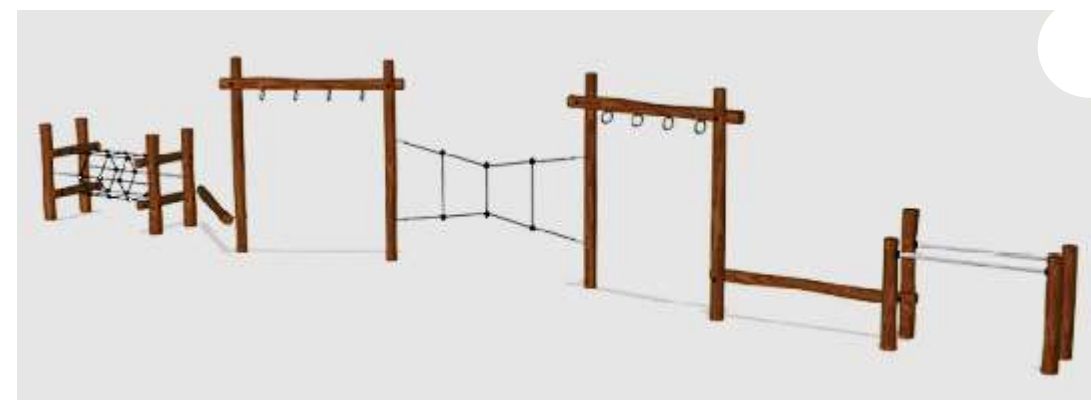
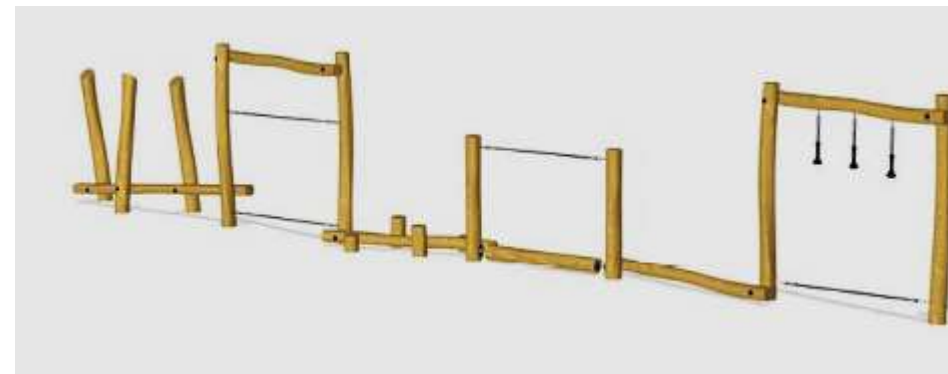
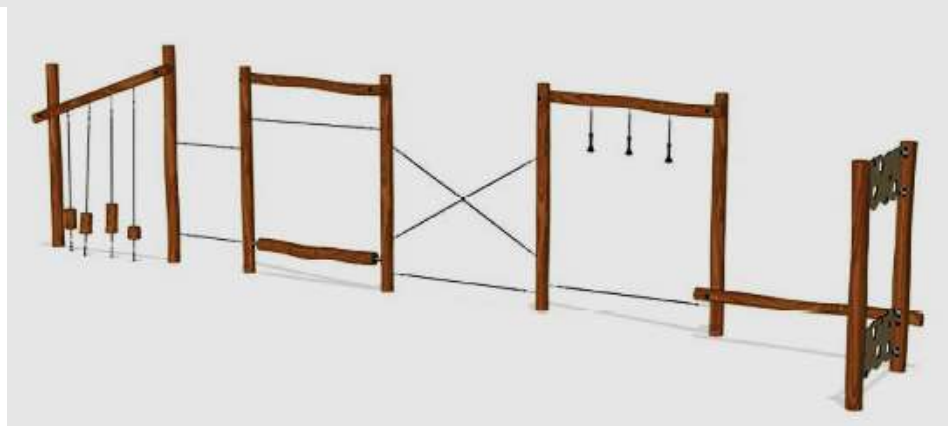
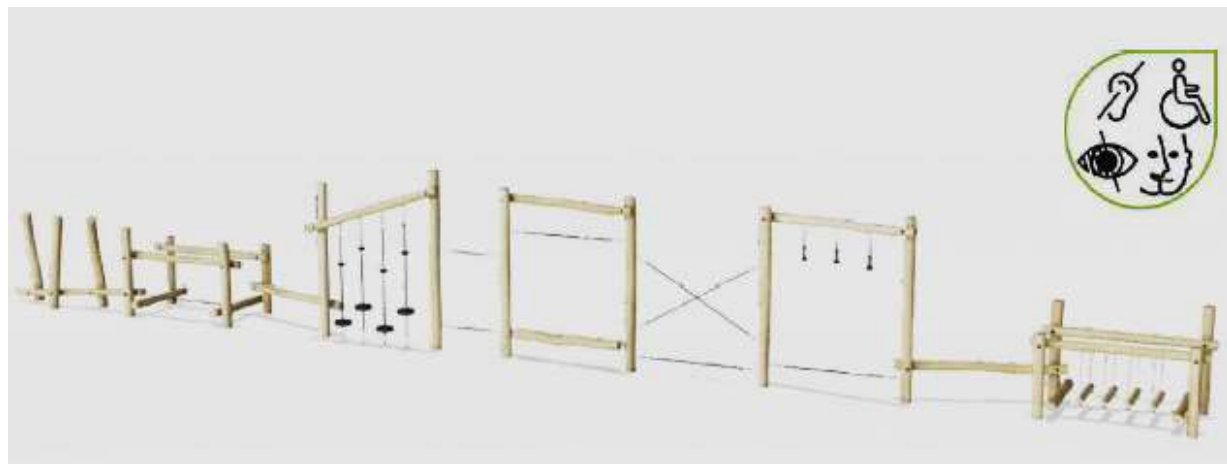
Parkings vélos

03

Choix des usages

Le parcours forestier

Des parcours d'équilibre et d'agilité en bois avec un sol en copeaux.



Une grillette sera être installée côté chaussée pour éviter tout risque de chute vers la circulation automobile.

Les Bancs alcôves dans la végétation

Des chaises individuelles (coloris au choix) en regard l'une de l'autre sont installées dans un écrin de verdure avec au sol des copeaux de bois.



Crédit photo : Mairie du 14^e



Modèle Ville de Paris



Fauteuil Symbios



Chaise Symbios

Les panneaux culturels et sportifs

Les mêmes panneaux sur tout le parcours en s'appuyant sur le modèle des panneaux installés aux entrées des jardins parisiens


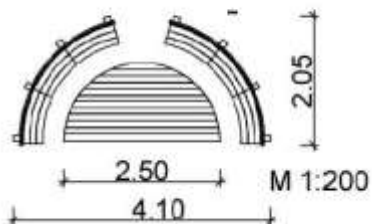


Transat Symbios

Le salon urbain

Installation d'une table de pique-nique (coloris est au choix) accompagnée d'une poubelle à proximité.

Une jardinière filante en pleine terre est aménagée entre la voie et la table sur une largeur de 50 cm depuis la bordure (*sous réserve faisabilité technique*)



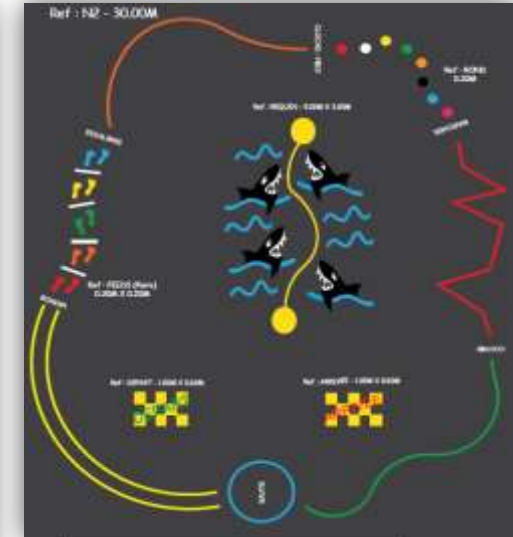

Les objets ludiques

Ponctuer la promenade avec des mobiliers permettant à chacun s'amuser en plein air



Les marquages ludiques au sol

Ponctuer la promenade avec des mobiliers permettant à chacun de pratiquer une activité physique en plein air



À vous de donner votre avis pour le choix des différents mobiliers et usages !

1. Vote : Mobilier pour les alcôves

2. Vote : Parcours Forestier

3. Vote : Marquage au sol

4. Vote : Objets ludiques

04

La palette végétale

Principe d'aménagement : Enrichir la palette végétale

Strate herbacée - Plantes basses



Salvia patens



Salvia macrophyla



Hosta



Heleborus



Epimedium yougian




Brunnera macropylla
'Jack Frost'



Géranium vivace



Imperata cylindrica



Red Baron'



Rodgersia aesculifolia



Phalaris arundinacea



Achillea

Principe d'aménagement : Enrichir la palette végétale

Strate arbustive - Des teintes pastel



Cornus alba



Philadelphus coronarius



Syringa afghanica



Chionanthus virginicus



Ceanothus X Delilianus



Sambucus nigra 'BlackBeauty'

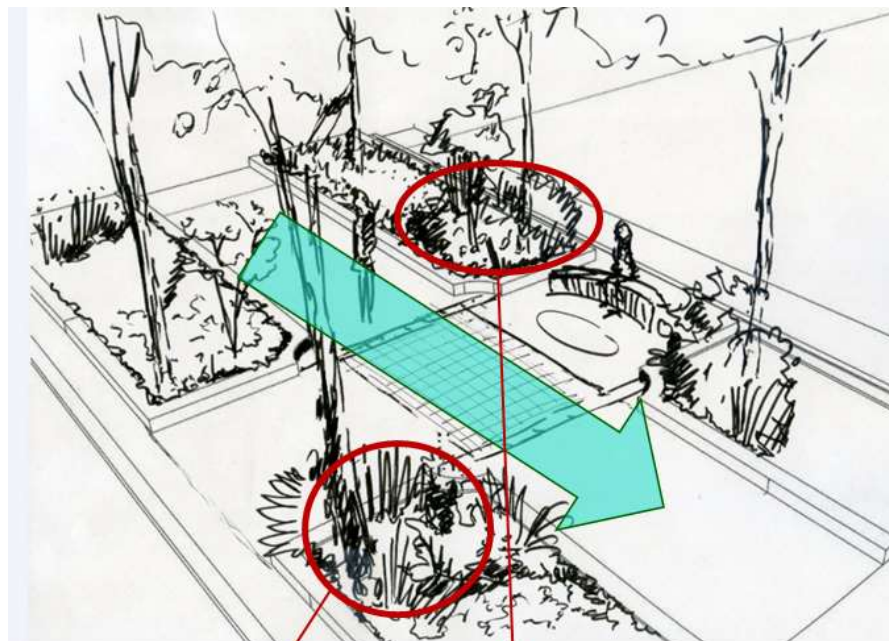


Physiocarpus opulifolius 'Diable d'Or'



Plantes odorantes

Principe d'aménagement : intégrer des espaces ponctuels



➔ Des plantes colorées et odorantes




Plantes
Couleurs plus
soutenues

Plantes parfumées

Principe d'aménagement : intégrer des habitats pour favoriser la faune



Exemple d'un hôtel à insectes



Mésanges

Rougegorge, rouge-queue noir, bergeronnette

Rougequeue à front blanc

Huppe fasciée

Grimpereaux



Supports pour abeilles sauvages

05

Calendrier

Planning des travaux

1. Travaux de voirie :

- Avril à juillet 2019 : Carrefour René Coty / Dareau / Tombe Issoire
- Mi-septembre à mi-décembre 2019: Carrefour Alésia / Coty

2. Aménagement Végétal :

○ 2019

- Septembre / octobre : Jardinière carrefour Tombe Issoire / Coty
- Octobre / novembre : Intervention sur les jardinières impactées par les nouveaux usages avec pose des différents mobiliers
- Novembre / décembre : Première phase de plantation intégrant jardinière Issoire /Coty

○ 2020

- Février / mars : Seconde phase de plantations des jardinières

Planning des travaux



· Avril- juillet 2019 : Carrefour René Coty / Dareau / Tombe Issoire



· Septembre - octobre 2019 : Jardinière carrefour Tombe Issoire / Coty



· Mi-septembre à mi-décembre 2019 : Carrefour Alésia / Coty



· Février - mars 2020 : Seconde phase de plantation des nouvelles jardinières

Section 1 : Place Denfert
Rochereau - hôpital La
Rochefoucauld

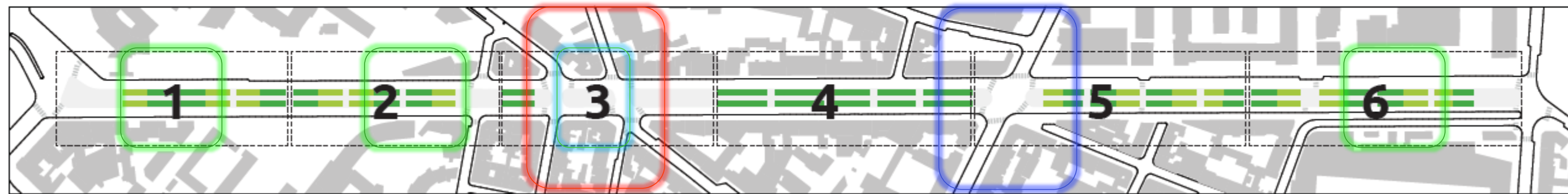
Section 2 : Hôpital
La Rochefoucauld
- Carrefour Tombe
Issoire

Section 3 : Carrefour
Tombe Issoire/Coty

Section 4 : Carrefour
Tombe Issoire -
Carrefour Alésia

Section 5 : Carrefour
Alésia -Rue Saint-Yves

Section 6 : Rue Saint-Yves -
Avenue Reille



06

Échanges avec la salle

Merci de votre attention

