

Aménagement d'un plateau piétonnier rue de la Verrerie



Réunion Publique d'information - 18 mars 2019





1. Contexte

- 1.1 Origine du projet
- 1.2 Plan Situation

2. Le diagnostic

- 2.1 Éléments de diagnostic
- 2.2 Bilan du diagnostic

3. Le projet

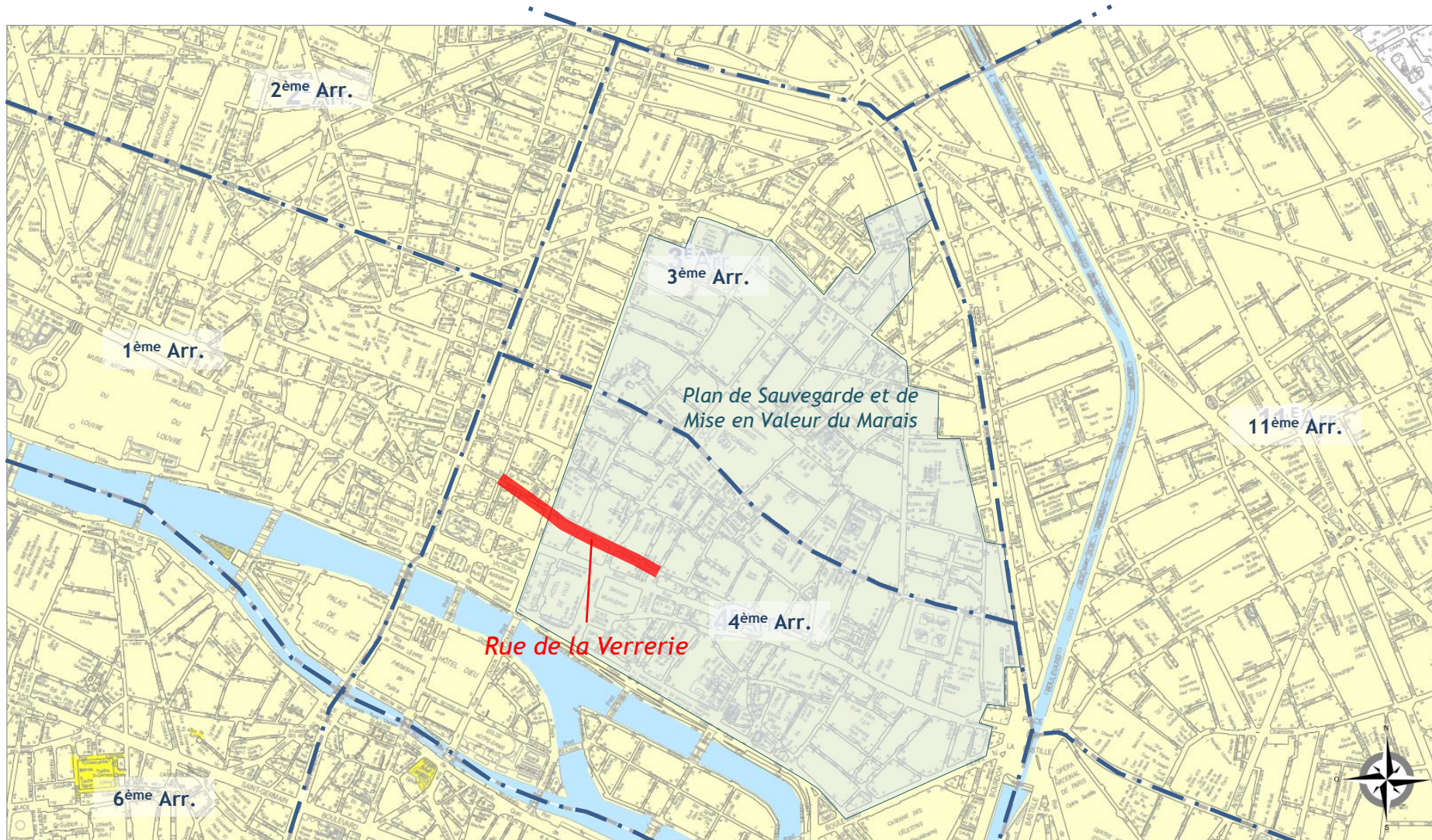
- 3.1 Éléments de programme
- 3.2 Proposition d'aménagement
- 3.3 Exemples de réalisations

4. Le calendrier prévisionnel de réalisation

5. Le déroulement du chantier

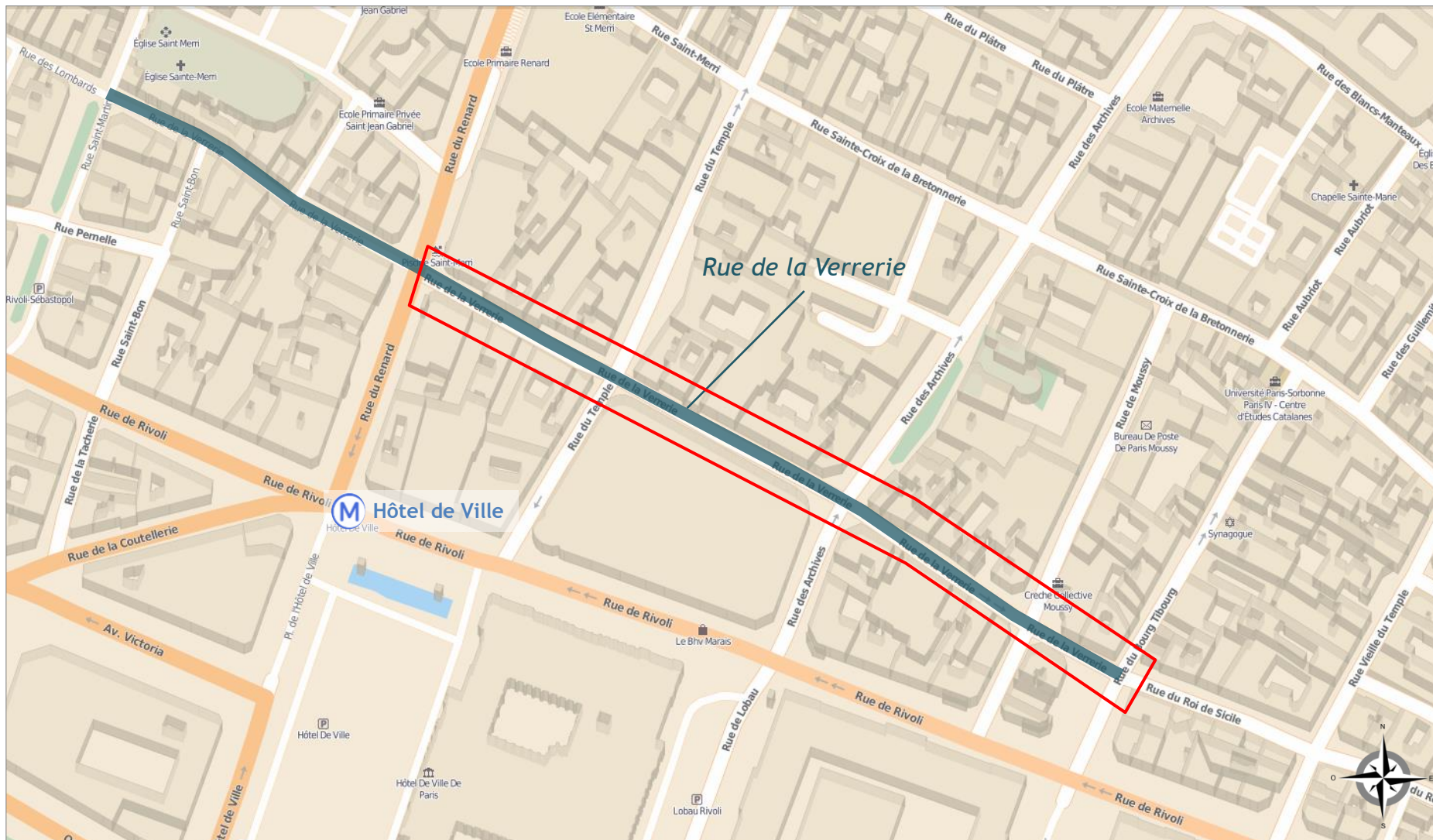
1.1 Origine du projet

Projet inscrit dans le cadre du Plan d'Investissement de Mandature dont l'objectif est un apaisement de la circulation en faveur des piétons dans le secteur du Marais



1.2 Plan de Situation

 Périmètre opérationnel

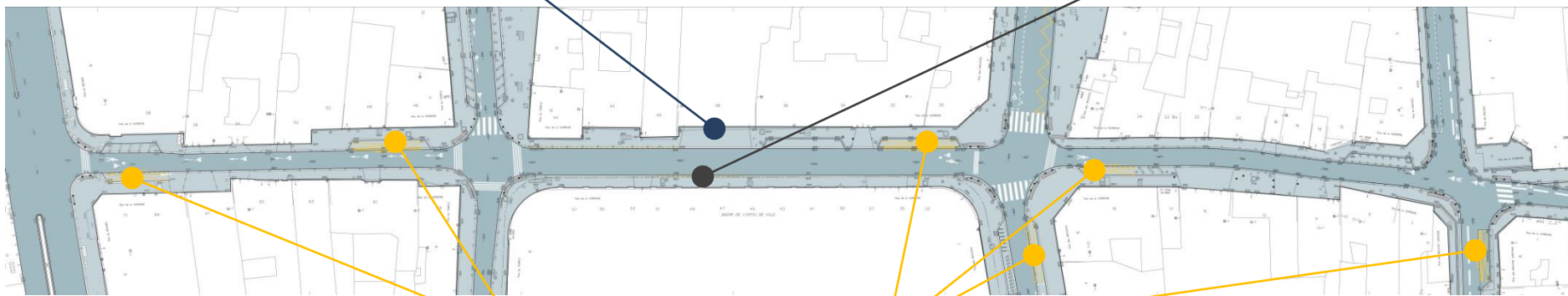


2.1 Éléments de diagnostic

Manœuvre du camion de livraison du BHV au n° 38 à 9h30 du matin



Stationnement livraison gênant et interdit



Zone de livraison actuelles

2.1 Éléments de diagnostic



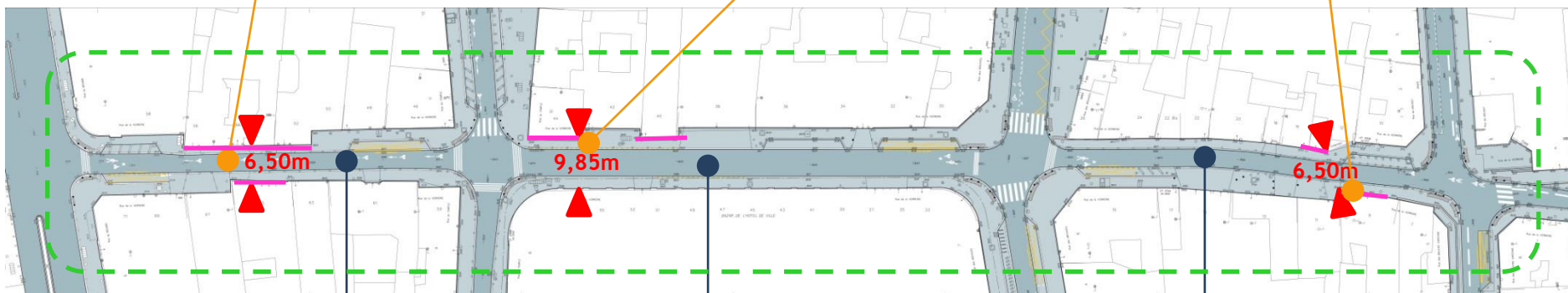
Largeur du trottoir : 1,40m



Largeur du trottoir : 1,75m



Largeur du trottoir : 1,30m



Chaussée largeur :
3,50m

Chaussée largeur :
5,30m

Chaussée largeur :
3,50m



Rétrécissement de la largeur de rue - Trottoir inférieur à 1,80m de large (croisement de 2 PMR impossible)

2.1 Éléments de diagnostic

Section Rue du Renard - Rue de Moussy
Asphalte noir sur trottoir et enrobé noir sur
chaussée, l'ensemble souligné par des bordures en
granite de section 30x30



Section Rue de Moussy - Rue du Roi de Sicile
Dallage historique de la ville de Paris sur trottoirs
Enrobé noir sur chaussée
Pavés sur places de stationnement



2.2 Bilan du diagnostic

Principaux constats

- Zone de rencontre peu identifiée et mal comprise
 - Marquage visuel des accès aux zones de rencontre peu clair
 - Discontinuité de la zone de rencontre aux carrefours
 - Largeur de chaussée propice au stationnement illicite notamment à l'arrière du BHV
 - Zone de rencontre dominée par les livraisons au détriment des piétons :
- Accessibilité discontinue pour les personnes à mobilité réduite

Éléments à prendre en compte

- Renforcer le caractère piétonnier de la voie
 - Apporter une continuité de traitement par rapport à la rue de la Verrerie et la rue des Lombards (voie piétonne)
 - Référence à des aménagements type terre plein Saint Paul à fort caractère piéton notamment pour la rue/place du Bourg Tibourg
- Rendre la voie accessible pour les personnes à mobilité réduite
- Améliorer les conditions d'accès pour les pompiers
- Maintenir une accessibilité notamment pour les livraisons et la logistique des commerces

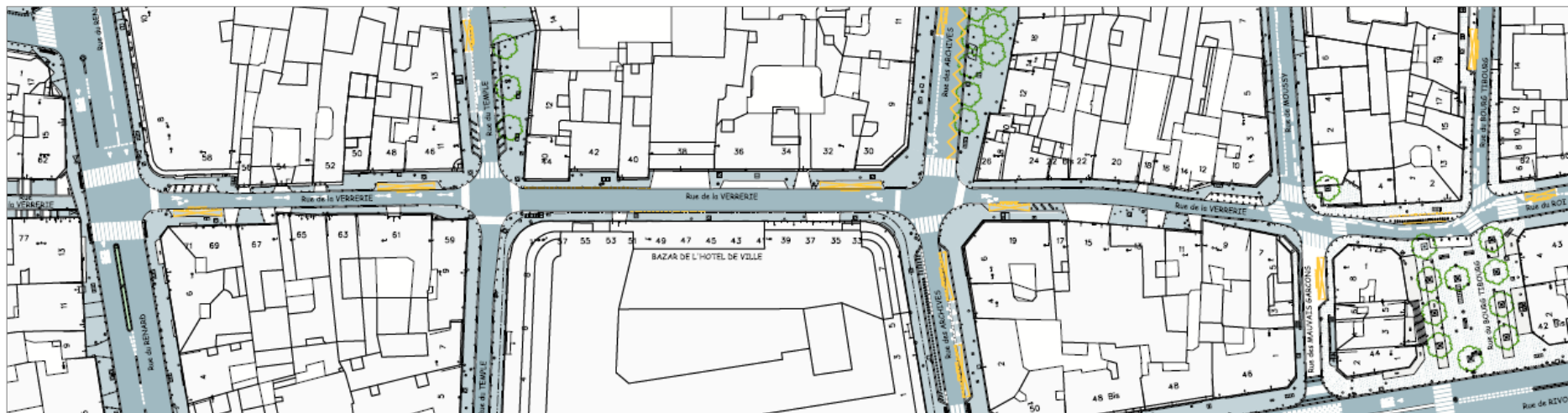
3.1 Éléments de programme

Le projet vise à unifier le tracé de la rue de la Verrerie afin de lui redonner une unité de traitement sur tout le linéaire. Le dessin régulier vient reconfigurer les carrefours afin d'affirmer la géométrie longitudinale de la rue, les voies transversales venant s'arrêter au droit des nouvelles bordures.

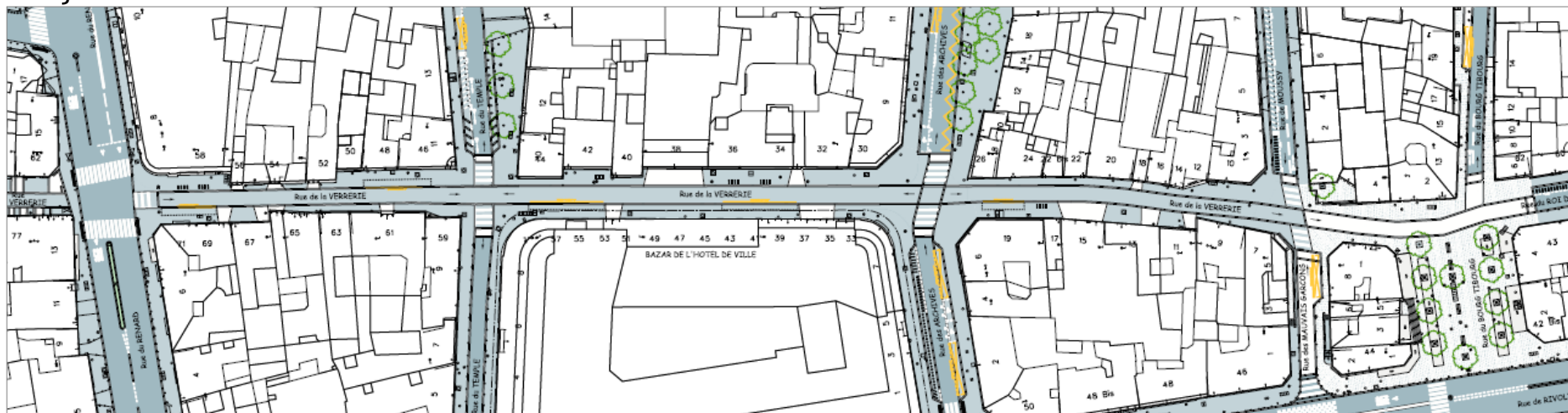
- **Section rue du Bourg Tibourg - rue de Moussy**
 - Mise à niveau des trottoirs et de la chaussée
 - Reprise du dallage historique sur les trottoirs
 - Mise en œuvre de pavés sciés sur la chaussée (sur modèle du terre plein Saint Paul)
 - Mise à niveau des trottoirs et de la chaussée
 - Traitement des carrefours avec plateau traversant
- **Section Rue de Moussy - rue du Renard :**
 - Recalibrage de la voie pour unifier sa largeur
 - Mise à niveau des trottoirs et de la chaussée
 - Traitement des carrefours avec plateau traversant
- Désencombrement de la rue de la Verrerie.

3.2 Proposition d'aménagement

Actuel

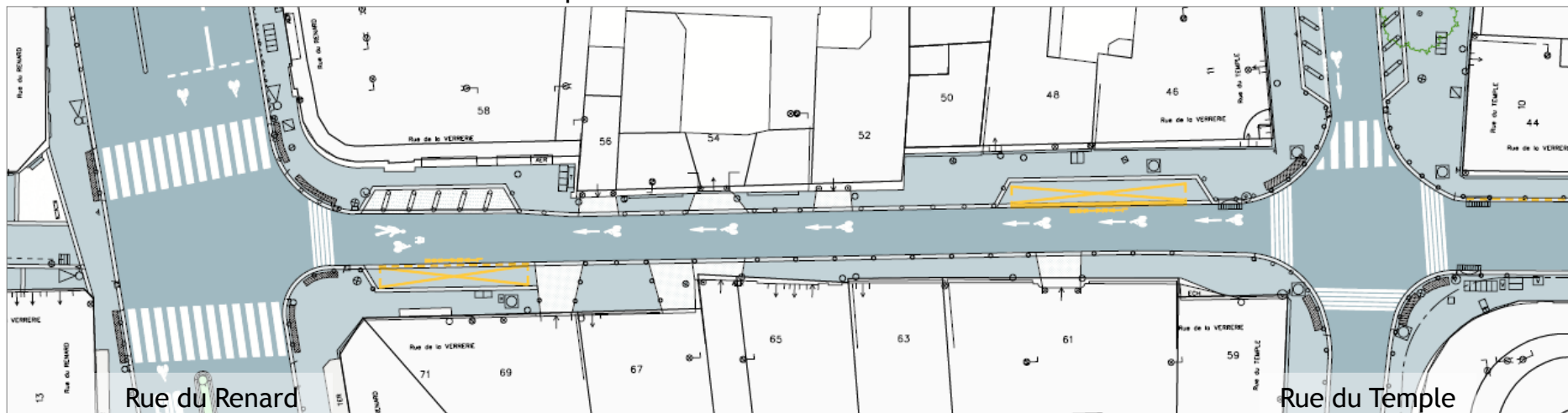


Projet



3.2 Proposition d'aménagement

Actuel section rue du Renard à la rue du Temple

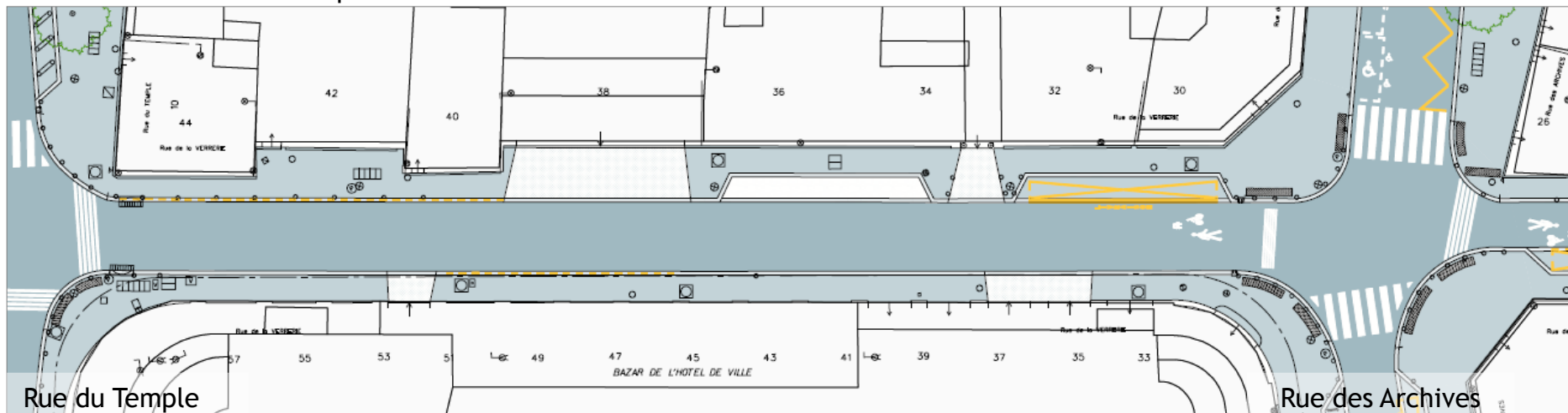


Projet section rue du Renard à la rue du Temple

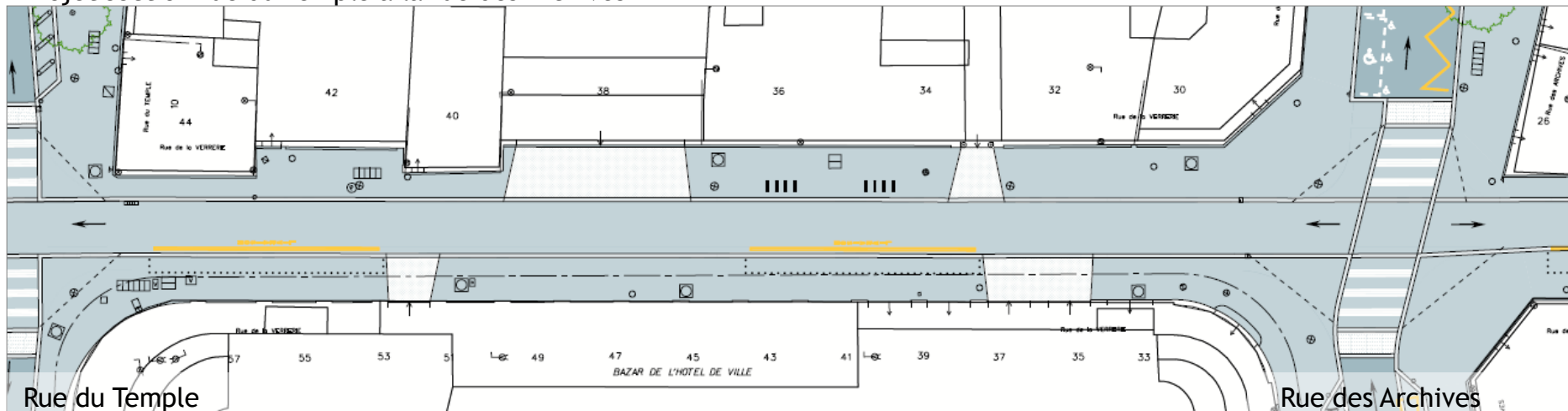


3.2 Proposition d'aménagement

Actuel section rue du Temple à la rue des Archives

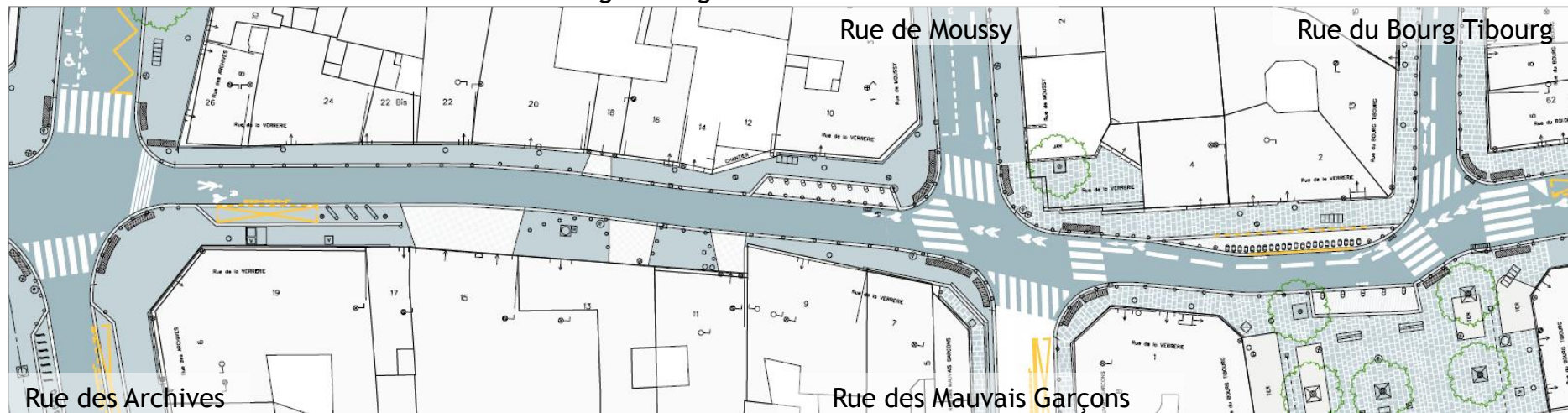


Projet section rue du Temple à la rue des Archives

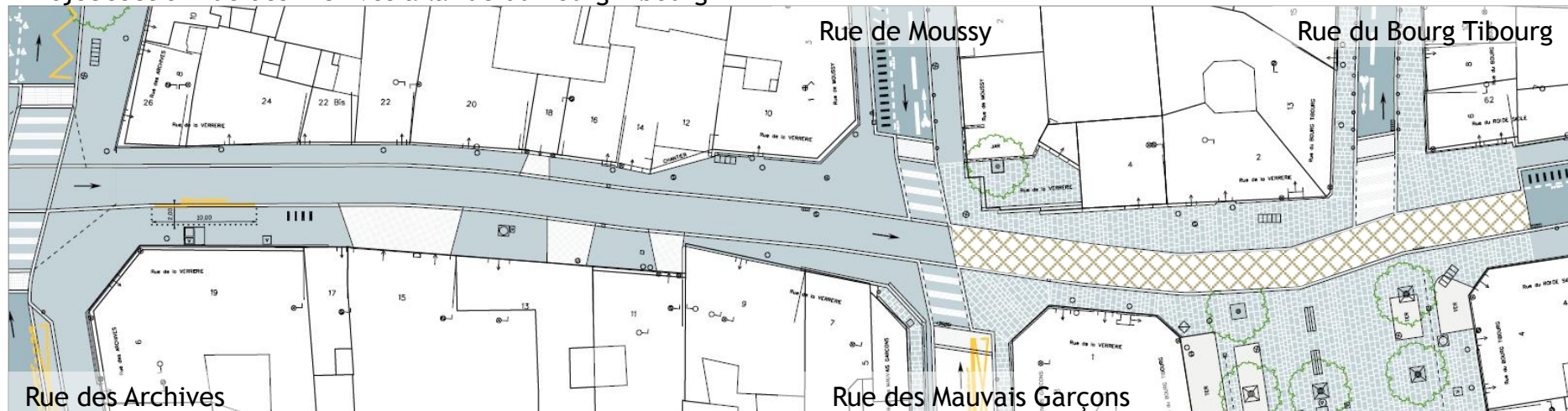


3.2 Proposition d'aménagement

Actuel section rue des Archives à la rue du Bourg Tibourg



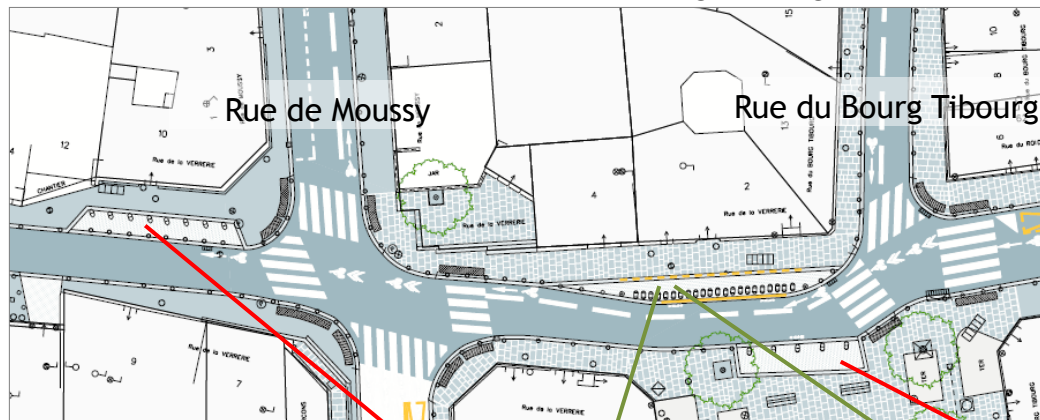
Projet section rue des Archives à la rue du Bourg Tibourg



 Pavés sciés

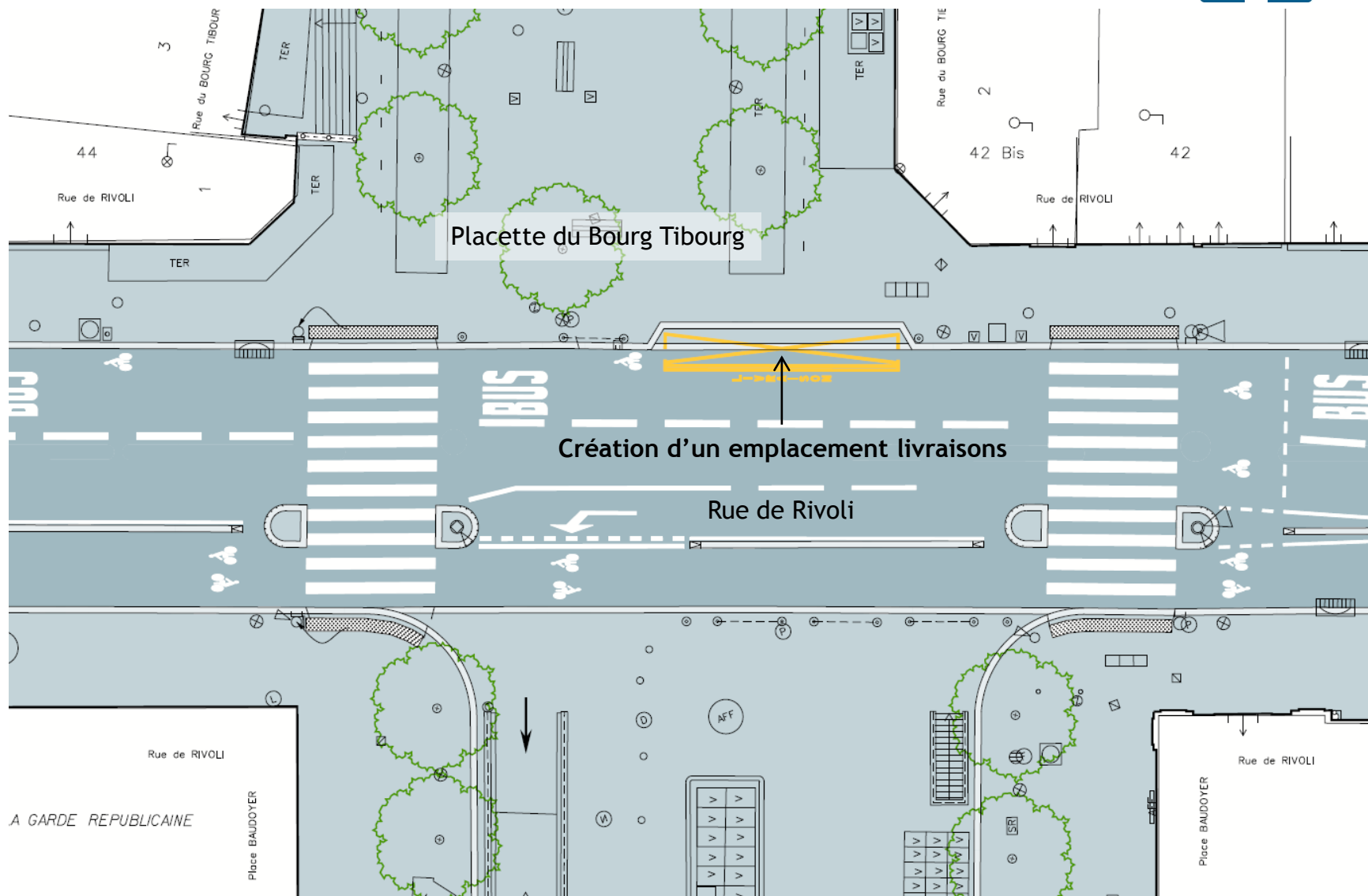
3.2 Proposition d'aménagement

Actuel section rue des Archives à la rue du Bourg Tibourg



Projet section rue des Archives à la rue du Bourg Tibourg

3.2 Proposition d'aménagement



3.2 Proposition d'aménagement

Section rue de Moussy / Rue du Bourg Tibourg



3.2 Proposition d'aménagement

Carrefour Rue de la Verrerie / Rue des Archives



3.3 Exemples de réalisations

Rue du Faubourg du Temple

Marquage zones de livraison avec clous inox



Rue du Faubourg du Temple

Traitement carrefour



Rue Daguerre



3.3 Exemples de réalisations

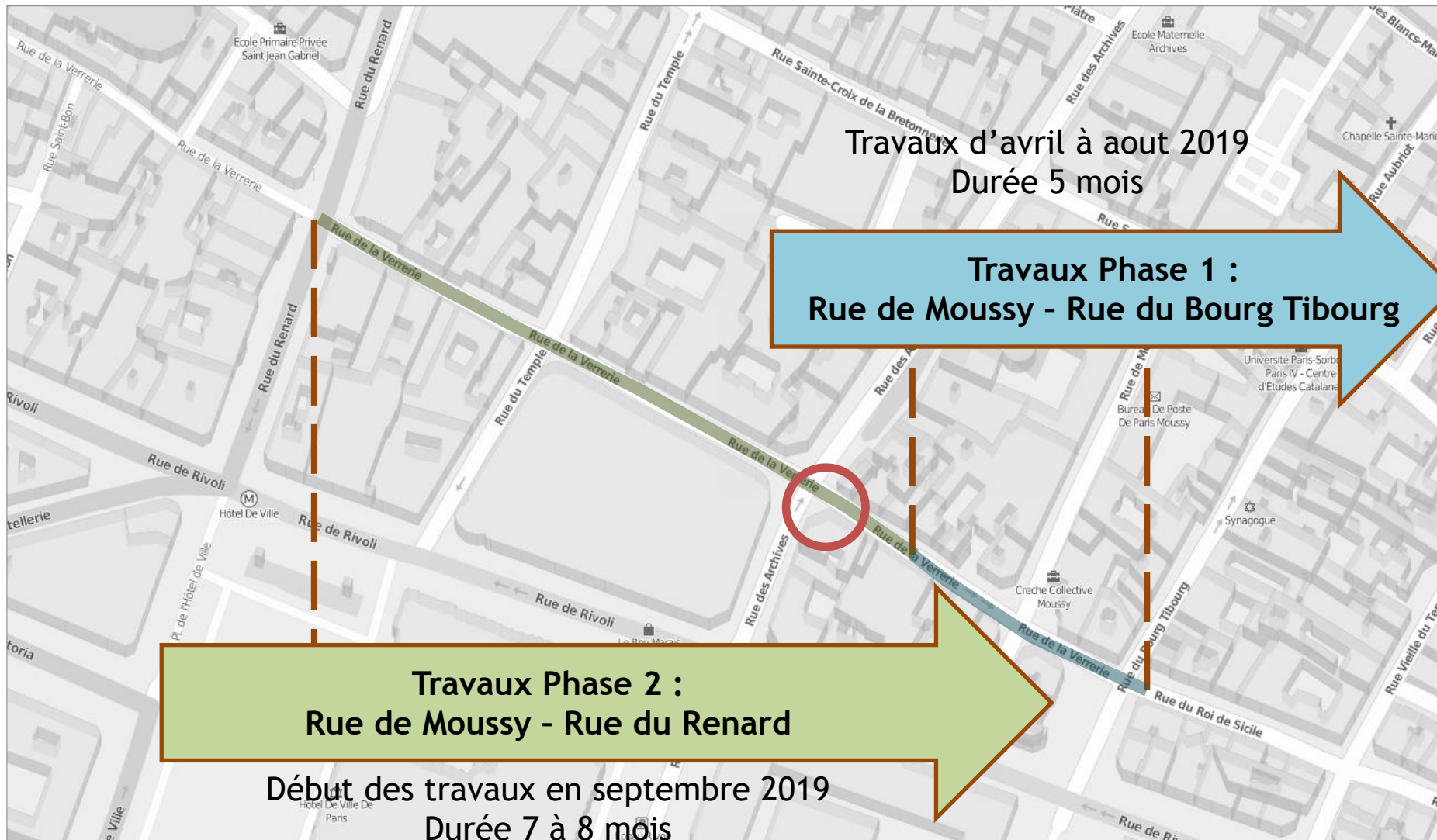
Terre Plein Saint Paul



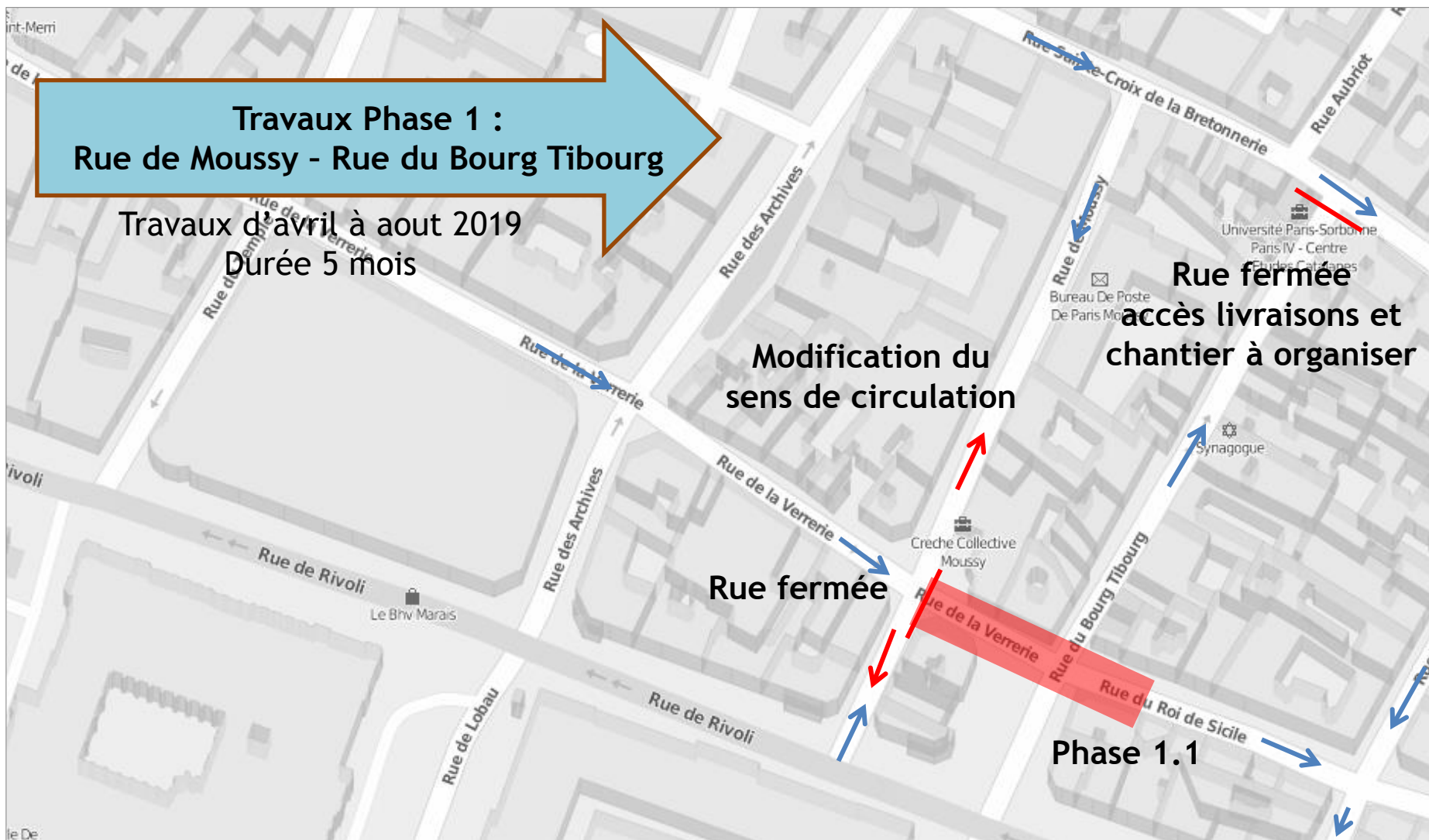
Rue des Lombards



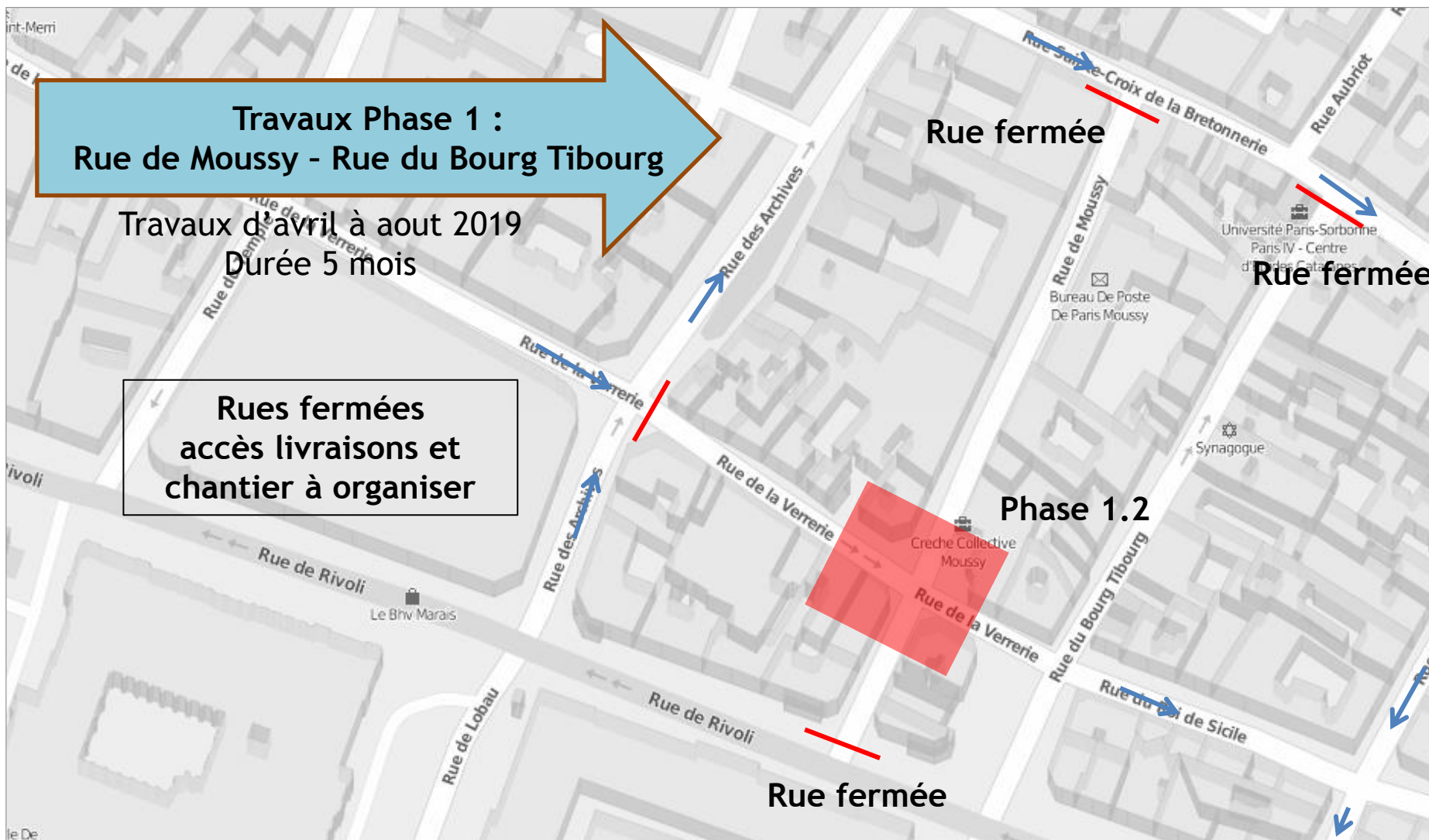
4. Le calendrier prévisionnel de réalisation



5. Le déroulement du chantier



5. Le déroulement du chantier





Merci de votre attention

