



Téléphonie Mobile

Fiche de synthèse d'un nouveau site ou d'une modification substantielle d'un site existant

Informations générales :

Opérateur	Bouygues	Arrdt	20 ^{ème}
Nom de site		Numéro	T35656
Adresse du site	118, rue de Lagny	Hauteur	R+14 (42 m)
Bailleur de l'immeuble	Social RIVP	Destination	Habitations
Type d'installation	Nouveau site 2G/3G/4G		
Complément d'info			
Dossier soumis à Déclaration Préalable ou Permis de Construire ?			Oui (DP)

Calendrier de suivi du dossier

Date d'enregistrement à l'Agence d'Ecologie Urbaine (J)	25/01/2019
Date d'envoi de la fiche de synthèse à la Mairie d'arrondissement	01/02/2019
Date limite de réponse de la Mairie d'arrondissement (J+2 mois)	25/03/2019

Historique et contexte	
------------------------	--

Objet de la demande

Motivation de l'opérateur	Conformément à ses obligations réglementaires, et pour contribuer à l'aménagement numérique des territoires auquel il est attaché et répondre aux attentes de ses abonnés, l'opérateur s'est engagé dans un programme soutenu de déploiement du Haut débit mobile (3G) et du très haut débit mobile (4G).		
Détail du projet	Ce projet concerne l'installation de six antennes (trois inactives) couvrant 2G, 3G et 4G (fréquences 700/800/900/1800/2100/2600 MHz) orientées vers les azimuts 5°, 95° et 275°.		
Distance des ouvrants	Fenêtres ; 5m en dessous de l'antenne	Tilts (degrés)	6°
Estimation	Non fournie	Vis-à-vis (25m)	Néant
Divers	Aucun établissement particulier dans un rayon de 100m autour des antennes		

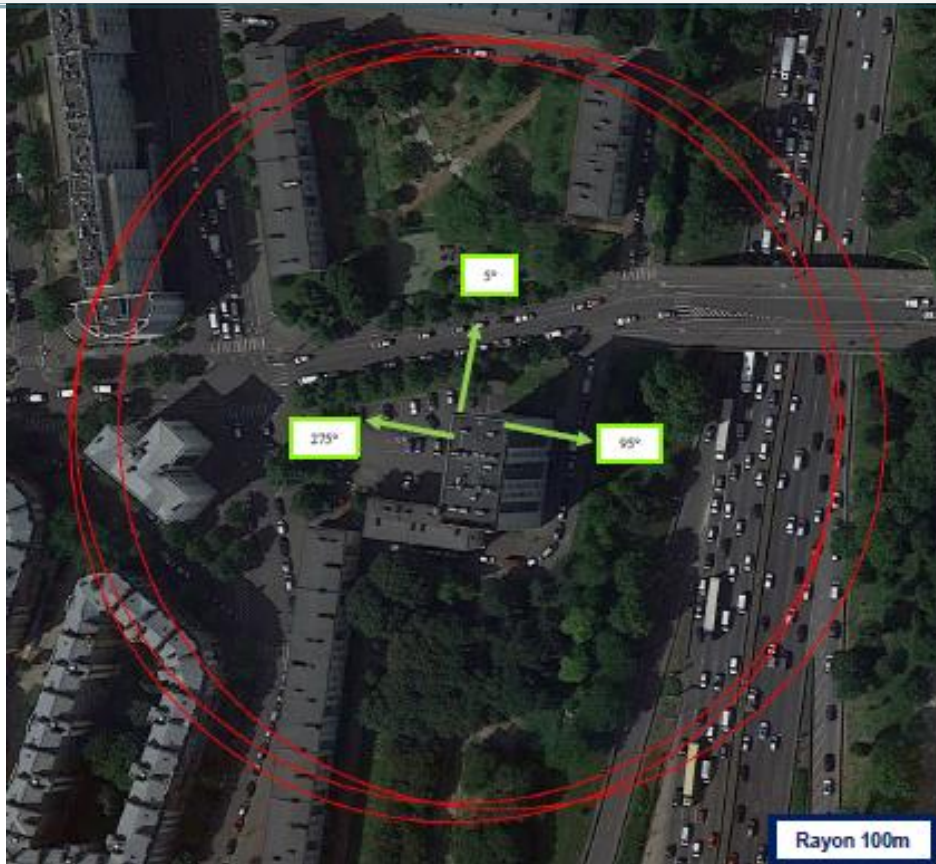
Incidence visuelle

Intégration antennaire	Ce projet consiste à installer 6 antennes sur le bâtiment insérées dans trois fausses cheminées.
Zone technique	Des modules techniques de taille réduite et de couleur gris clair seront placés en pied d'antennes, invisibles depuis la rue.
Hauteur antennes/sol	43,85 m

Avis de la Mairie d'arrondissement concernée :


Avis Mairie d'arrondissement :		Favorable <input type="checkbox"/> Défavorable <input type="checkbox"/>
Conformité de l'AEU en l'absence d'avis		

Carte du site au regard des établissements particuliers dans un rayon de 100m autour des antennes



AUCUN ÉTABLISSEMENT PARTICULIER DANS UN RAYON DE 100M AUTOUR DES ANTENNES

Carte du site au regard des hauteurs d'immeubles dans un rayon de 25m autour des antennes



Simulation et conformité au seuil de la Charte

Vue des Antennes Avant/Après

Etat de l'existant :




Etat projeté :



Etat projeté :

Etat de l'existant :



Vue des Azimuts

AZIMUT 5°



AZIMUT 95°



AZIMUT 275°

