



Téléphonie Mobile

Fiche de synthèse d'une modification non substantielle d'un site existant

Informations générales :

Opérateur	Orange	Arrdt	15 ^{eme}
Nom de site	CLINIQUE LABROUSTE	Numéro	40U7
Adresse du site	25, rue de Vouillé	Hauteur	R+11 (33 m)
Bailleur de l'immeuble	Privé	Destination	Habitations
Type d'installation	Activation des fréquences 1800/2100 MHz dans la 4G sur un site existant 2G/3G/4G		
Complément d'info	Un autre opérateur présent sur le site BT (0°, 120° et 240°)		
Dossier soumis à Déclaration Préalable ou Permis de Construire ?			Non

Calendrier de suivi du dossier

Date de validation de la version précédente du dossier	20/10/2015
Date d'enregistrement à l'Agence d'Ecologie Urbaine (J)	11/02/2019
Date limite de réponse de l'Agence d'Ecologie Urbaine (J+2 mois)	11/04/2019
Historique et contexte	Avis favorable CCTM du 20/10/2015

Objet de la demande

Motivation de l'opérateur	Dans le cadre de l'amélioration de la qualité de service de son réseau de radiocommunication, Orange est conduit à modifier un relais sur cet immeuble.		
Détail du projet	Ce projet concerne l'activation des fréquences 1800/2100 MHz dans la 4G d'un site existant en 2G/3G/4G, avec ses antennes orientées vers les azimuts 30°, 150° et 248° (800 MHz, 900 MHz, 1800 MHz, 2100 MHz et 2600 MHz).		
Distance des ouvrants	Néant	Tilts (degrés)	Entre 6° et 10°
Estimation	Non fournie	Vis-à-vis (25m)	R+8
Divers			

Incidence visuelle

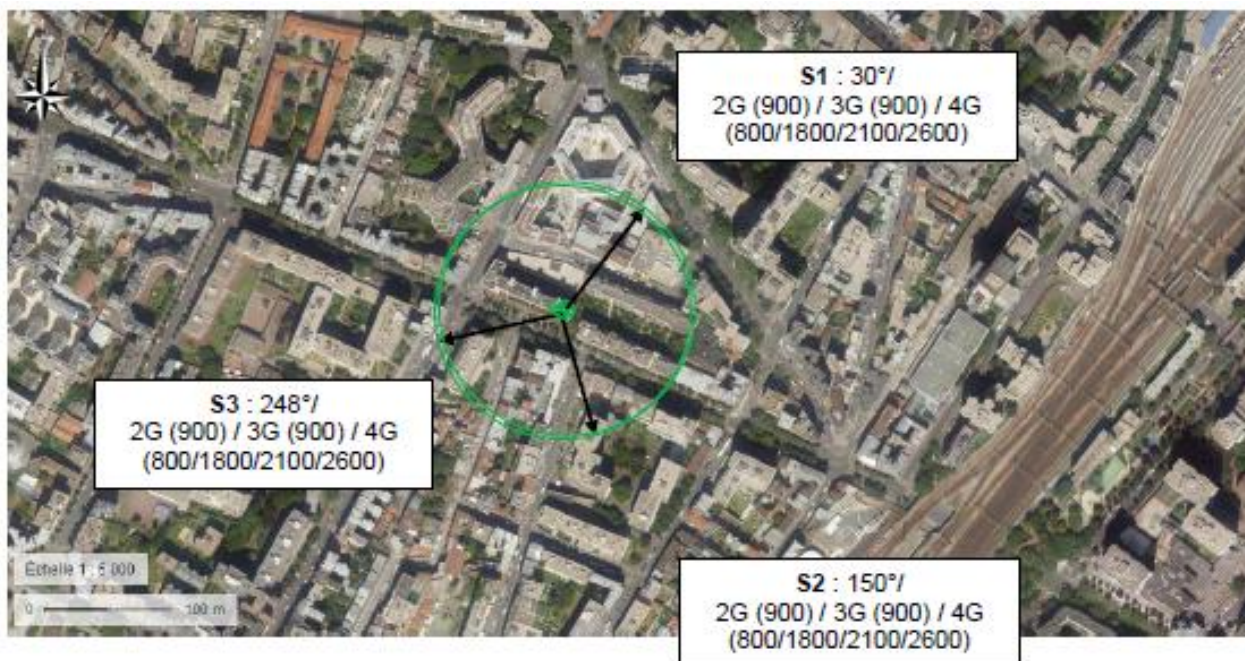
Intégration antennaire	Ce projet ne prévoit le remplacement des antennes existantes, par trois nouvelles antennes.		
Zone technique	Un coffret technique et des modules seront installés sur l'édicule, à proximité des antennes.		
Hauteur antennes/sol	36,93 m azimuts 30° et 248° ; 36,78 m azimut 150°		

Date :

Conformité du dossier

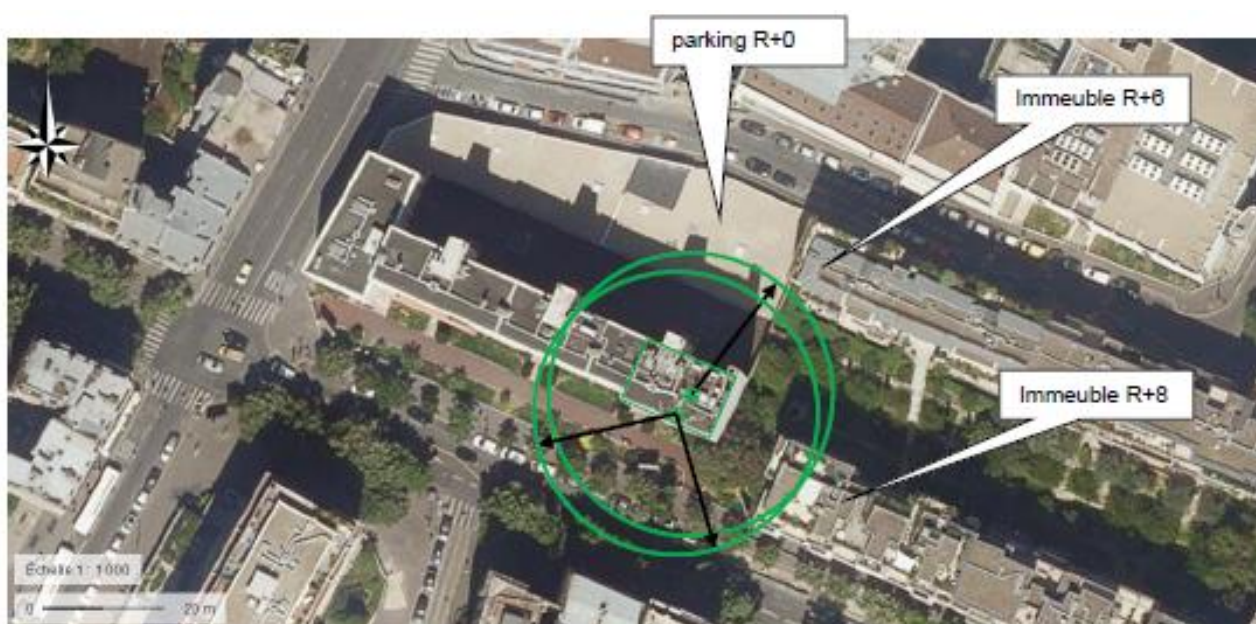
Observations Mairie d'arrondissement :			
Avis AEU :		Favorable <input type="checkbox"/>	Défavorable <input type="checkbox"/>

Carte du site au regard des établissements particuliers dans un rayon de 100m autour des antennes



AUCUN ÉTABLISSEMENT PARTICULIER DANS UN RAYON DE 100M AUTOUR DES ANTENNES

Carte du site au regard des hauteurs d'immeubles dans un rayon de 25m autour des antennes




Simulation et conformité au seuil de la Charte


SIMULATION NON FOURNIE

Vue des Antennes Avant/Après

Etat de l'existant :



Etat projeté :



Vue des Azimuts

Azimut 30° :



Azimut 150° :



Azimut 248° :

