



## Téléphonie Mobile

### Fiche de synthèse d'une modification non substantielle d'un site existant

#### Informations générales :

Opérateur	Orange	Arrdt	9 <sup>eme</sup> (10 <sup>eme</sup> )
Nom de site	PROVENCE POISSONNIERES	Numéro	227U8
Adresse du site	17, rue du faubourg Poissonnière	Hauteur	R+8 (32 m)
Bailleur de l'immeuble	Privé	Destination	Bureaux
Type d'installation	Activation de la fréquence 700 MHz dans la 4G sur un site existant 2G/3G/4G avec changement d'antennes et ajout de trois antennes inactives		
Complément d'info			
Dossier soumis à Déclaration Préalable ou Permis de Construire ?			Non

#### Calendrier de suivi du dossier

Date de validation de la version précédente du dossier	01/03/2013
Date d'enregistrement à l'Agence d'Écologie Urbaine (J)	15/04/2019
Date limite de réponse de l'Agence d'Écologie Urbaine (J+2 mois)	15/06/2019

Historique et contexte

#### Objet de la demande

Motivation de l'opérateur	Dans le cadre de l'amélioration de la qualité de service de son réseau de radiocommunication, l'opérateur est conduit à modifier un relais sur cet immeuble.		
Détail du projet	Ce projet concerne l'activation de la fréquence 700 MHz dans la 4G d'un site existant en 2G/3G/4G, avec ses antennes orientées vers les azimuts 40°, 140° et 270° (700 MHz, 800 MHz, 900 MHz, 1800 MHz, 2100 MHz et 2600 MHz).		
Distance des ouvrants	Néant	Tilts (degrés)	Entre 4° et 10°
Estimation	Non fournie	Vis-à-vis (25m)	R+6 az 40°
Divers	Établissement particulier < 0,6 V/m		

#### Incidence visuelle

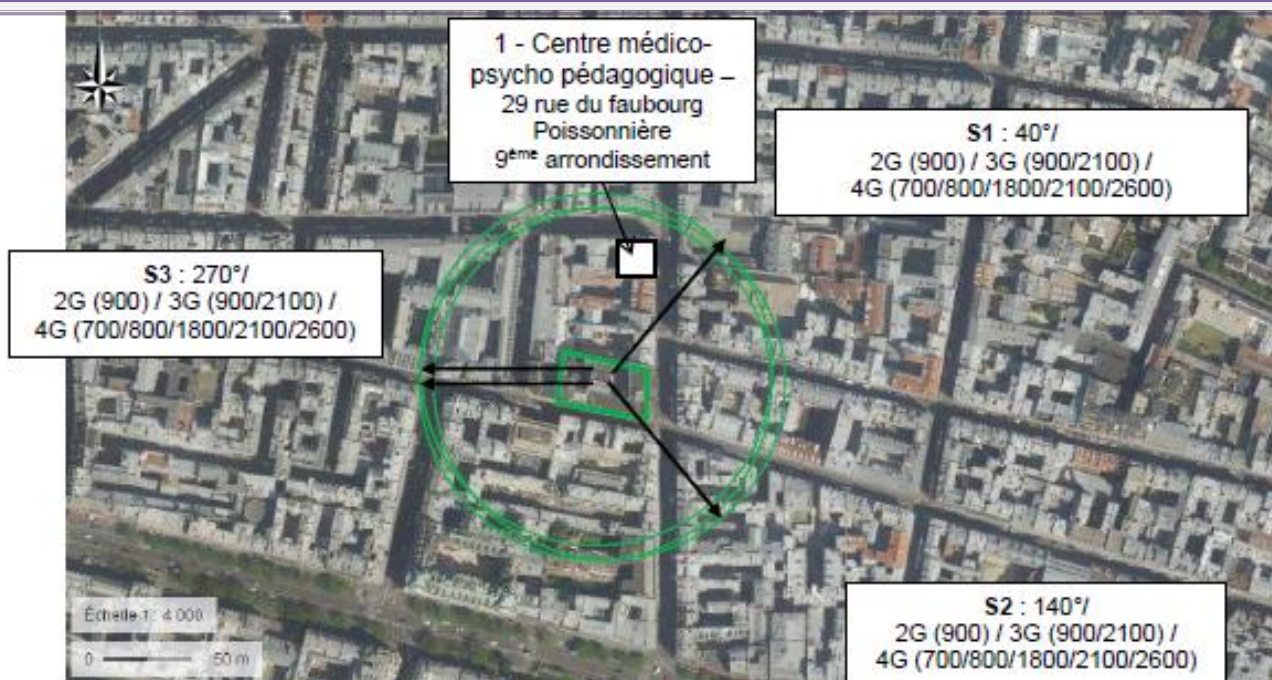
Intégration antenne	Ce projet consiste à remplacer les 4 antennes existantes par 4 nouvelles antennes ainsi qu'à ajouter 2 antennes panneaux inactives.		
Zone technique	Un coffret technique et des modules seront installés sur l'édicule, à proximité des antennes.		
Hauteur antennes/sol	35,11 m azimuts 40° et 140° ; 36,61 m azimut 270°		

**Date :**

#### Conformité du dossier

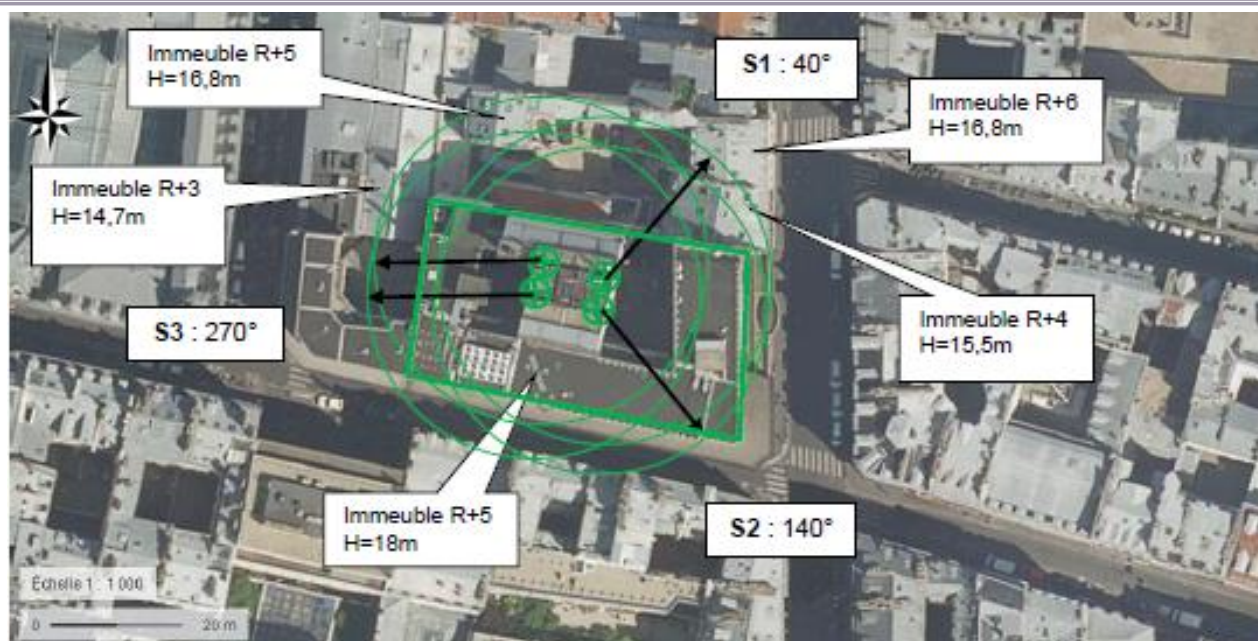
Observations Mairie d'arrondissement :			
Avis AEU :		Favorable <input type="checkbox"/>	Défavorable <input type="checkbox"/>

**Carte du site au regard des établissements particuliers dans un rayon de 100m autour des antennes**



numéro	Nom et type	Adresse	Hauteur	Situé dans le lobe principal de l'antenne émettrice* (Oui / Non)	Distance / antenne la plus proche	Estimation du niveau maximum de champ reçu, en V/m
1	Centre médico-psycho pédagogique	29 rue du faubourg Poissonnière 75009 PARIS	RDC	non	72.45 m	0.6 V/m

**Carte du site au regard des hauteurs d'immeubles dans un rayon de 25m autour des antennes**



Simulation et conformité au seuil de la Charte


**SIMULATION NON FOURNIE**

Vue des Antennes Avant/Après

Etat de l'existant :



Etat projeté :



Etat de l'existant :



Etat projeté :



## Vue des Azimuts

Azimut 40° :



Azimut 140° :



Azimut 270° :

