



Téléphonie Mobile

Fiche de synthèse d'un nouveau site ou d'une modification substantielle d'un site existant

Informations générales :

Opérateur	Free	Arrdt	2 ^{ème} (1 ^{er})
Nom de site	2_PAIX_75002	Numéro	75102_020_01
Adresse du site	2, rue de la Paix	Hauteur	R + 6 (24,00 m)
Bailleur de l'immeuble	Privé	Destination	Bureaux
Type d'installation	Site neuf 3G/4G (700/900/1800/2100/2600 MHz)		
Complément d'info			
Dossier soumis à Déclaration Préalable ou Permis de Construire ?			Oui (DP)

Calendrier de suivi du dossier

Date d'enregistrement à l'Agence d'Ecologie Urbaine (J)	28/03/2019
Date d'envoi de la fiche de synthèse à la Mairie d'arrondissement	29/03/2019
Date limite de réponse de la Mairie d'arrondissement (J+2 mois)	28/05/2019

Historique et contexte	
------------------------	--

Objet de la demande

Motivation de l'opérateur	Conformément à ses obligations réglementaires, et pour contribuer à l'aménagement numérique des territoires auquel il est attaché et répondre aux attentes de ses abonnés, l'opérateur s'est engagé dans un programme soutenu de déploiement du Haut débit mobile (3G) et du très haut débit mobile (4G).		
Détail du projet	Ce projet concerne l'installation de quatre antennes dont deux inactives couvrant 3G et 4G (fréquences 700/900/1800/2100/2600 MHz) orientées vers les azimuts 130° et 240°.		
Distance des ouvrants	Skydome/Vasistas/Velux : 5m derrière et sous les antennes	Tilts (degrés)	4° et 6°
Estimation	Non fournie	Vis-à-vis (25m)	R + 4 et R + 5
Divers	Aucun établissement particulier dans un rayon de 100m autour des antennes		

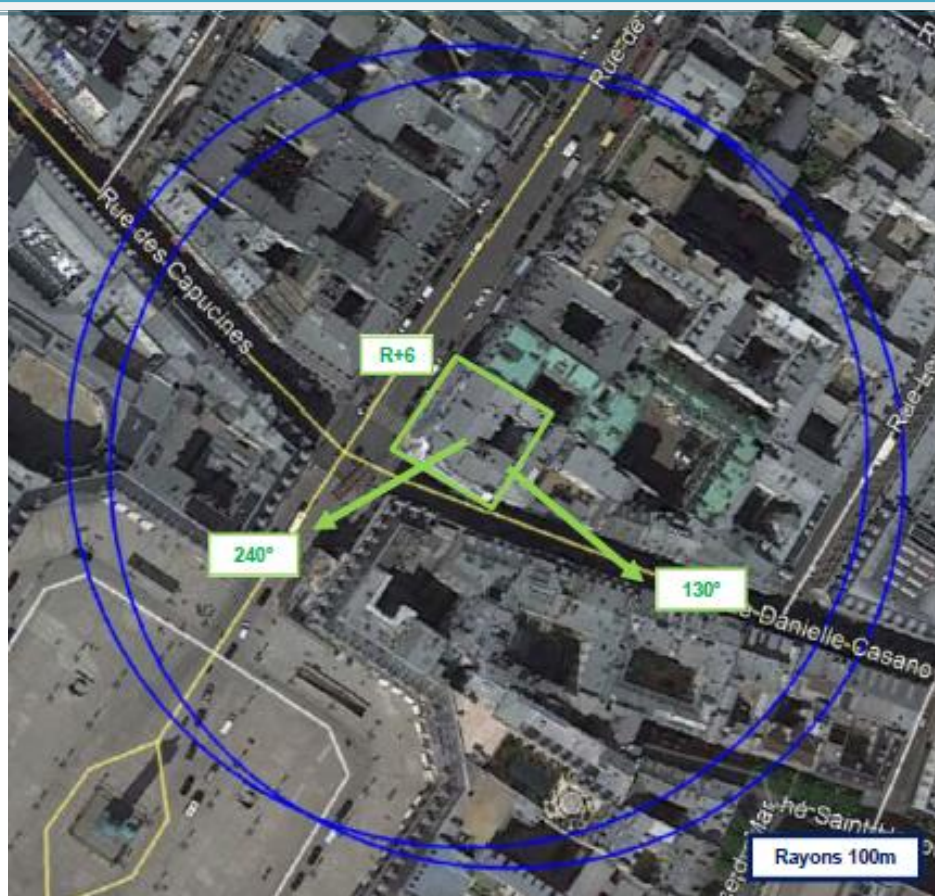
Incidence visuelle

Intégration antenne	Seule la toiture est modifiée, quatre antennes seront installées, dont 2 inactives. Les antennes en résine polyester de teinte gris type RAL 7035 sont intégrées dans des fausses cheminées de teinte blanc crème type RAL 9001 Les antennes seront placées en retrait de la façade afin de minimiser l'impact depuis la rue.
Zone technique	Les modules techniques, de taille réduite et de couleur gris seront placés en toiture, invisibles depuis la rue.
Hauteur antennes/sol	25,50 m

Avis de la Mairie d'arrondissement concernée :

Avis Mairie d'arrondissement :		Favorable <input type="checkbox"/> Défavorable <input type="checkbox"/>
Conformité de l'AEU en l'absence d'avis		

Carte du site au regard des établissements particuliers dans un rayon de 100m autour des antennes



PAS D'ETABLISSEMENT PARTICULIER A MOINS DE 100m

Carte du site au regard des hauteurs d'immeubles dans un rayon de 25m autour des antennes



Simulation et conformité au seuil de la Charte


NON FOURNIE

Vue des Antennes Avant/Après

Etat de l'existant :



Etat du projet :



L'installation n'est pas visible depuis ce point de vue

Etat de l'existant :




Etat du projet :





Vue des Azimuts

Azimut 130° :



Azimut 240° :

