



Téléphonie Mobile

Fiche de synthèse d'un nouveau site ou d'une modification substantielle d'un site existant

Informations générales :

Opérateur	Free	Arrdt	8 ^{ème}
Nom de site	41_BERRI_75008	Numéro	75108_010_11
Adresse du site	41, rue de Berri	Hauteur	R + 9 (31,50 m)
Bailleur de l'immeuble	Privé	Destination	Bureau
Type d'installation	Site neuf 3G/4G (700/900/1800/2100/2600 MHz)		
Complément d'info			
Dossier soumis à Déclaration Préalable ou Permis de Construire ?			Oui (DP)

Calendrier de suivi du dossier

Date d'enregistrement à l'Agence d'Ecologie Urbaine (J)	04/04/2019
Date d'envoi de la fiche de synthèse à la Mairie d'arrondissement	08/04/2019
Date limite de réponse de la Mairie d'arrondissement (J+2 mois)	04/06/2019

Historique et contexte	
------------------------	--

Objet de la demande

Motivation de l'opérateur	Conformément à ses obligations réglementaires, et pour contribuer à l'aménagement numérique des territoires auquel il est attaché et répondre aux attentes de ses abonnés, l'opérateur s'est engagé dans un programme soutenu de déploiement du Haut débit mobile (3G) et du très haut débit mobile (4G).		
Détail du projet	Ce projet concerne l'installation de neuf antennes dont six inactives couvrant 3G et 4G (fréquences 700/900/1800/2100/2600 MHz) orientées vers les azimuts 40°, 140° et 260°.		
Distance des ouvrants	Porte accès terrasse : 3 m	Tilts (degrés)	4° et 6°
Estimation	Non fournie	Vis-à-vis (25m)	R+6
Divers	Aucun établissement particulier dans un rayon de 100m autour des antennes		

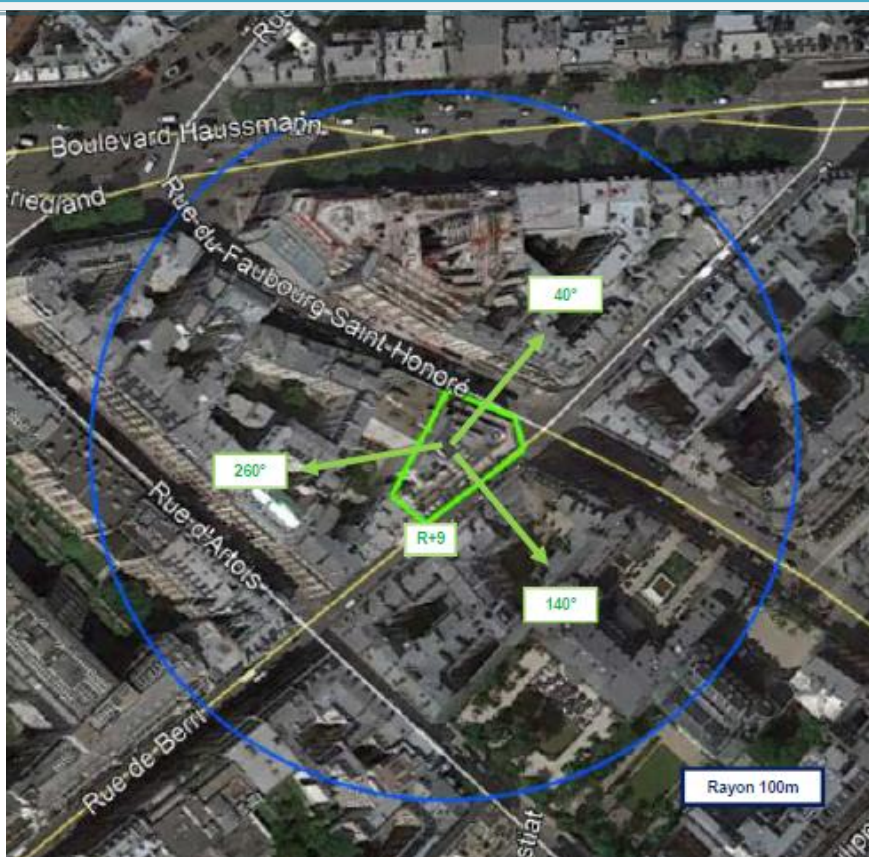
Incidence visuelle

Intégration antenne	Seule la toiture est modifiée, neuf antennes seront installées, dont six inactives. Les antennes seront de teinte gris de type RAL 7035. Elles seront installées en retrait de la façade afin de minimiser l'impact depuis la rue.		
Zone technique	Les modules techniques, de taille réduite et de couleur gris seront placés en toiture, invisibles depuis la rue.		
Hauteur antennes/sol	36,55 m		

Avis de la Mairie d'arrondissement concernée :

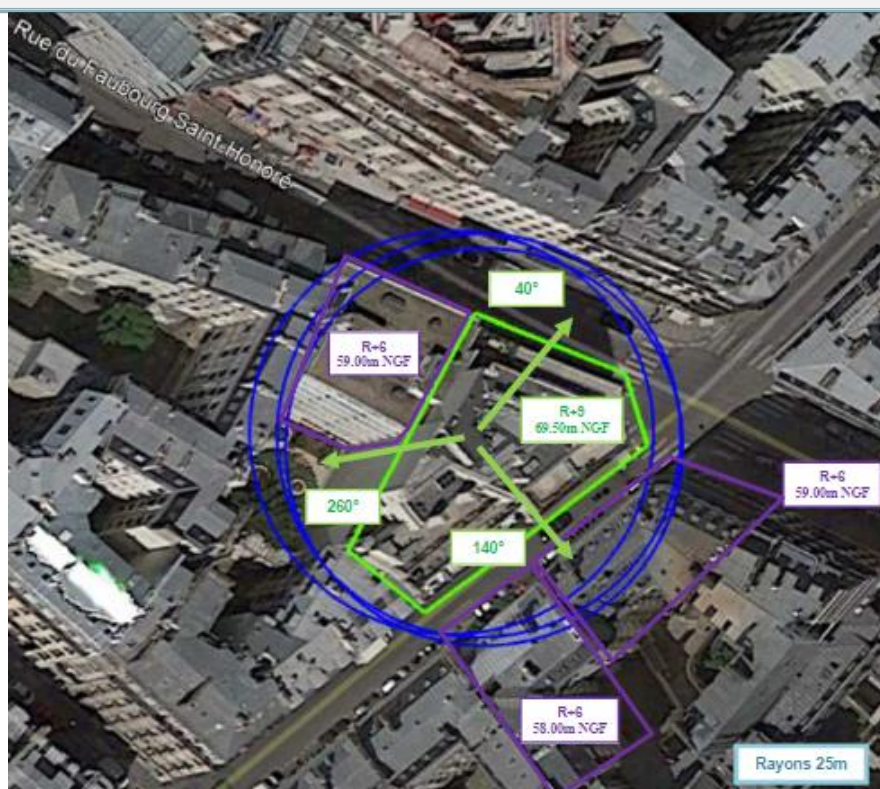
Avis Mairie d'arrondissement :		Favorable <input type="checkbox"/> Défavorable <input type="checkbox"/>
Conformité de l'AEU en l'absence d'avis		

Carte du site au regard des établissements particuliers dans un rayon de 100m autour des antennes



PAS D'ETABLISSEMENT PARTICULIER A MOINS DE 100m

Carte du site au regard des hauteurs d'immeubles dans un rayon de 25m autour des antennes



Simulation et conformité au seuil de la Charte

NON FOURNIE

Vue des Antennes Avant/Après

Etat de l'existant :



Etat de l'existant :



Etat du projet :




Etat du projet :



Vue des Azimuts

Azimet 40° :



Azimet 140° :



Azimet 260° :

