

DÉCLASSEMENT DU DOMAINE PUBLIC NOTAMMENT ROUTIER

RUE BORIS VIAN
RUE DE LA GOUTTE D'OR
RUE POLONCEAU

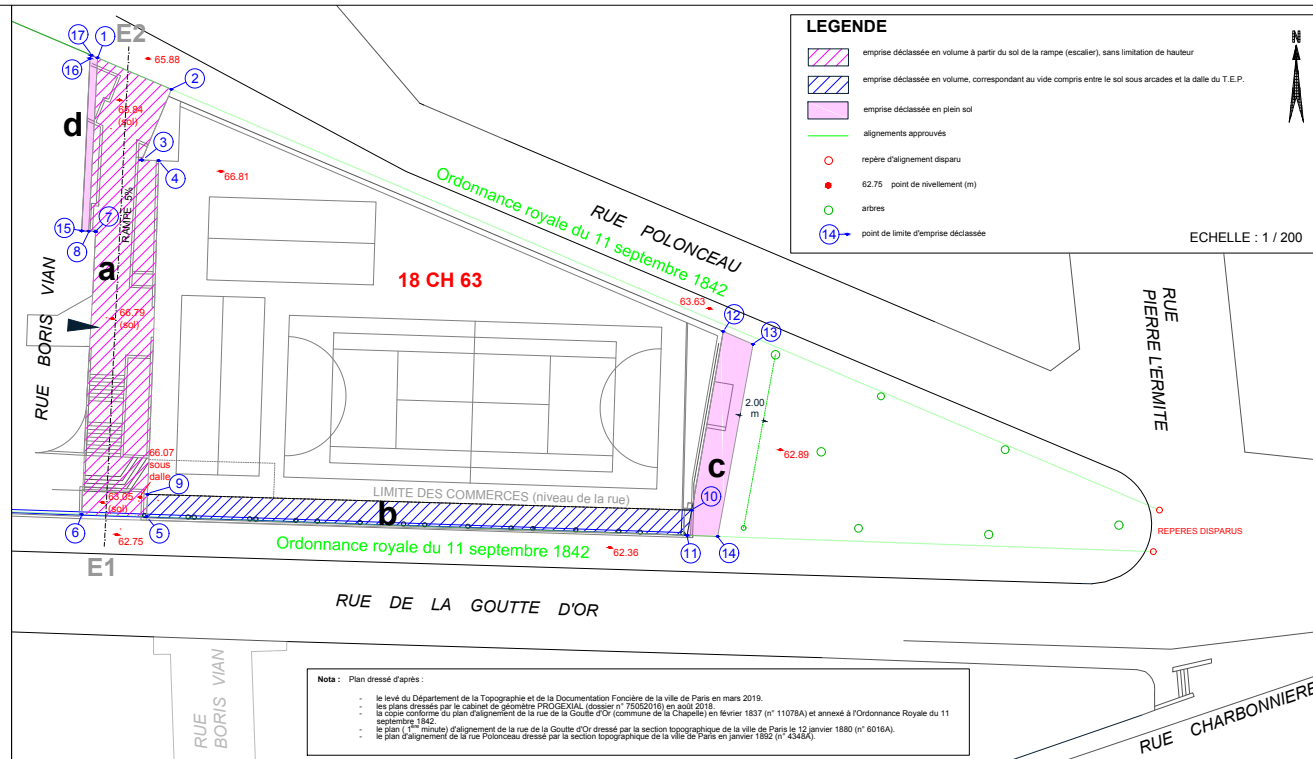
18^{ème} arrondissement

Plan de situation



Paris, le	Paris, le	Paris, le
Le Chef du Département de la Topographie et de la Documentation Foncière	Le Chef du Service du Patrimoine de Voie	Le Chef du Service de l'Action Foncière
Christophe Teboul	François Wouts	Pascal Dayre

Avril 2019
Coordonnées planimétriques
Ville de Paris (1844)
et relevés en système
géométrique orthométrique
(Lallemant)
Plan : 1 / 200
Niveau : 1 / 100



LEGENDE

- emprise déclassée en volume à partir du sol de la rampe (escalier), sans limitation de hauteur
- emprise déclassée en volume, correspondant au vide compris entre le sol sous arcades et la dalle du T.E.P.
- emprise déclassée en plein sol
- alignements approuvés
- repère d'alignement disparu
- 62.75 point de nivellement (m)
- arènes
- point de limite d'emprise déclassée

ECHELLE : 1 / 200

Nota : Plan dressé d'après :

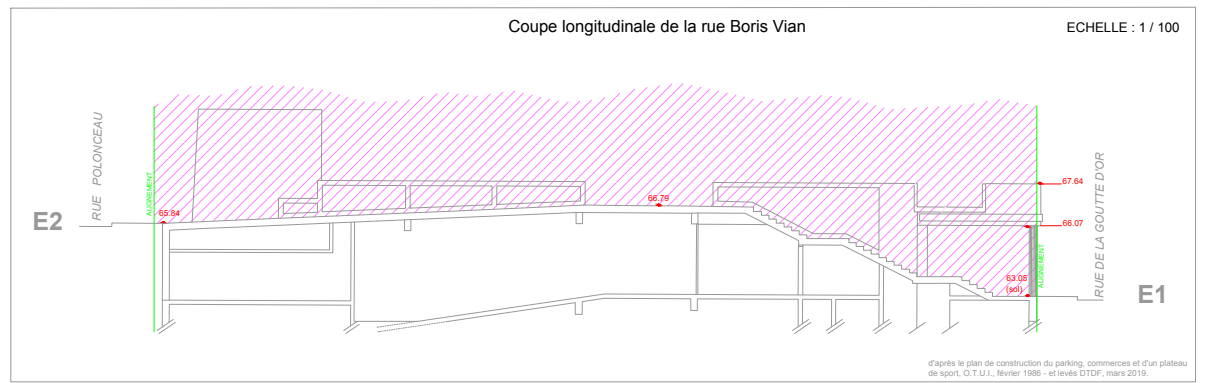
- le livret du Département de la Topographie et de la Documentation Foncière de la ville de Paris en mars 2019.
- le plan dressé par le cabinet de géomètres PROCEMAL, dossier n° 7502016 en août 2018.
- la copie conforme du plan d'alignement de la rue de la Goutte d'Or (commune de la Chapelle) en février 1837 (n° 11078A) et annexé à l'Ordonnance Royale du 11 septembre 1842.
- le plan 1^{ère} minute d'alignement de la rue de la Goutte d'Or dressé par la section topographique de la ville de Paris le 12 janvier 1880 (n° 6018A).
- le plan d'alignement de la rue Polonceau dressé par la section topographique de la ville de Paris en janvier 1882 (n° 438A).

1	597453.45	129338.26
2	597459.64	129335.63
3	597457.16	129329.71
4	597458.57	129329.65
5	597457.56	129299.87
6	597452.13	129300.06
7	597453.29	129323.73
8	597452.71	129323.75
surface a = 199 m²		

5	597457.56	129299.87
9	597457.63	129301.73
10	597503.19	129300.40
11	597502.80	129298.30
surface b = 90 m²		

11	597502.80	129298.30
12	597505.83	129315.37
13	597508.33	129314.30
14	597505.37	129298.21
surface c = 44 m²		

8	597452.71	129323.75
15	597452.12	129323.77
16	597452.81	129338.19
17	597452.93	129338.48
surface d = 9 m²		



d'après le plan de construction du parking, commerces et d'un plateau de sport, O.T.U.J., février 1986 - et livret DTFP, mars 2019.








DIRECTION DE L'URBANISME
SERVICE DE L'ACTION FONCIÈRE
DÉPARTEMENT DE LA TOPOGRAPHIE
ET DE LA DOCUMENTATION FONCIÈRE

**DÉCLASSEMENT DU DOMAINE PUBLIC
NOTAMMENT ROUTIER**

Complément d'emprise à déclasser (volume e)

RUE BORIS VIAN
RUE DE LA GOUTTE D'OR
RUE POLONCEAU
18^{ème} arrondissement

LEGENDE

-  emprise déclassée en volume, correspondant au vide des arcades compris entre le sol et le bâtiment.
-  alignements approuvés
-  62.75 point de nivellement (m)
-  point de limite d'emprise déclassée
- 18 CH 210** référence cadastrale
-  limite cadastrale



ECHELLE : 1 / 200

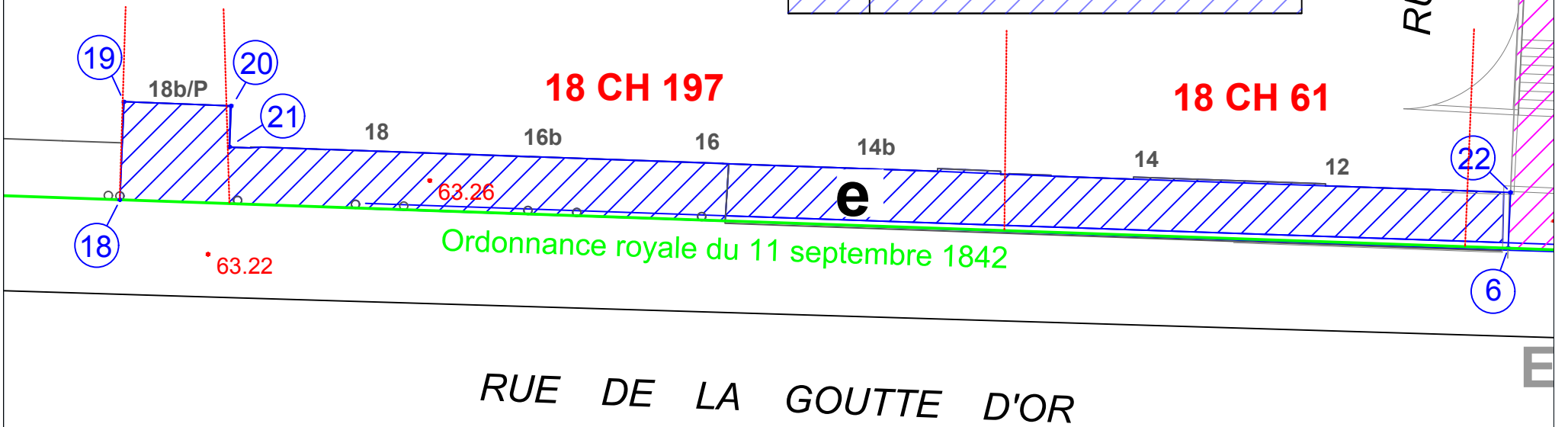
Tableau des coordonnées Ville de Paris 1944

6	597452.13	129300.06
18	597400.76	129301.85
19	597400.90	129305.48
20	597404.88	129305.33
21	597404.81	129303.80
22	597452.22	129302.12
surface e = 108 m² environ		

18 CH 210

18 CH 197

18 CH 61



Nota : Plan dressé d'après :

- le levé du Département de la Topographie et de la Documentation Foncière de la ville de Paris en mars 2019.
- les plans dressés par le cabinet de géomètre PROGEXIAL (dossier n° 75052016) en août 2018.
- la copie conforme du plan d'alignement de la rue de la Goutte d'Or (commune de la Chapelle) en février 1837 (n° 11078A) et annexé à l'Ordonnance Royale du 11 septembre 1842.
- le plan (1^{ère} minute) d'alignement de la rue de la Goutte d'Or dressé par la section topographique de la ville de Paris le 12 janvier 1880 (n° 6016A).